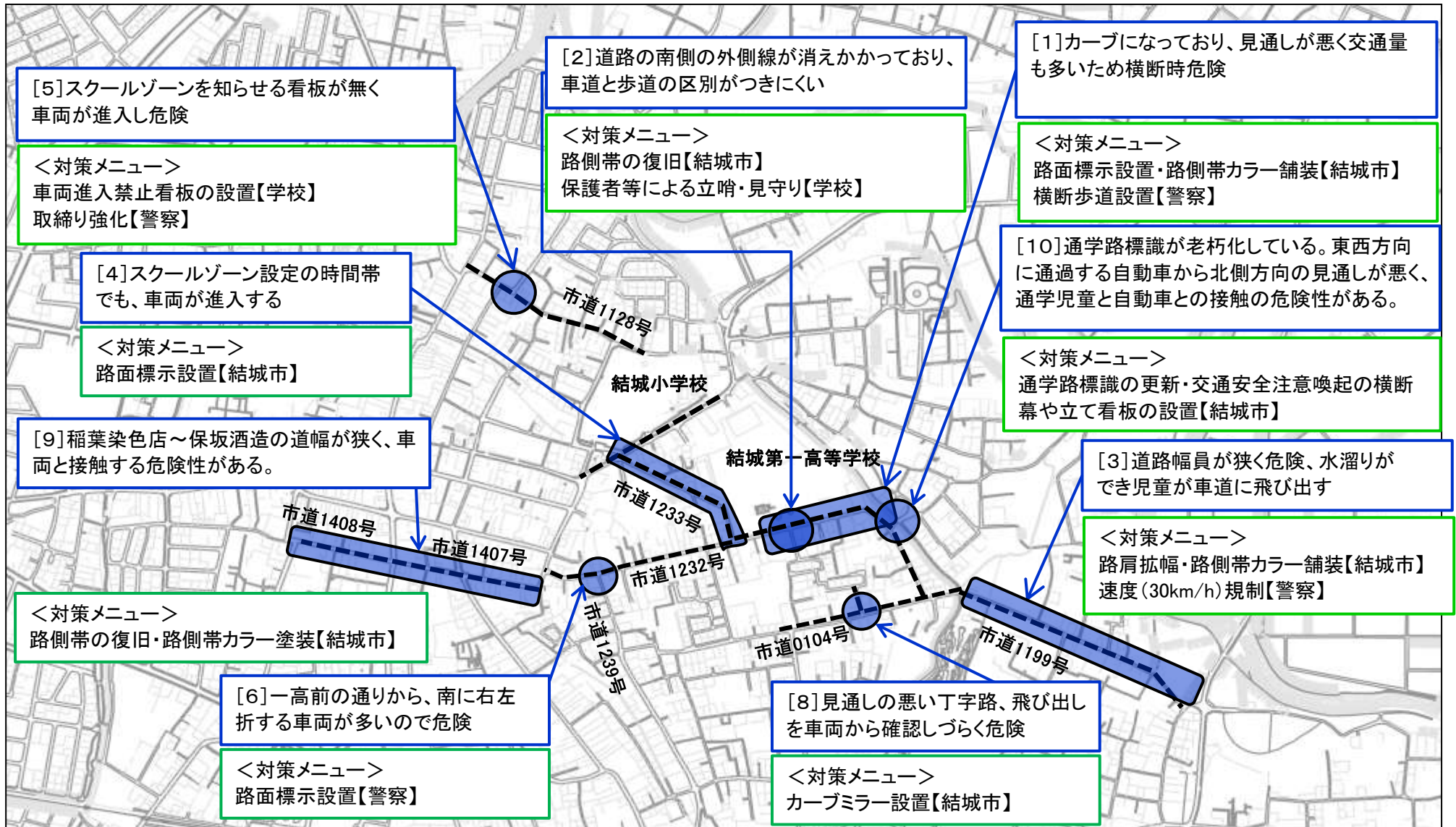
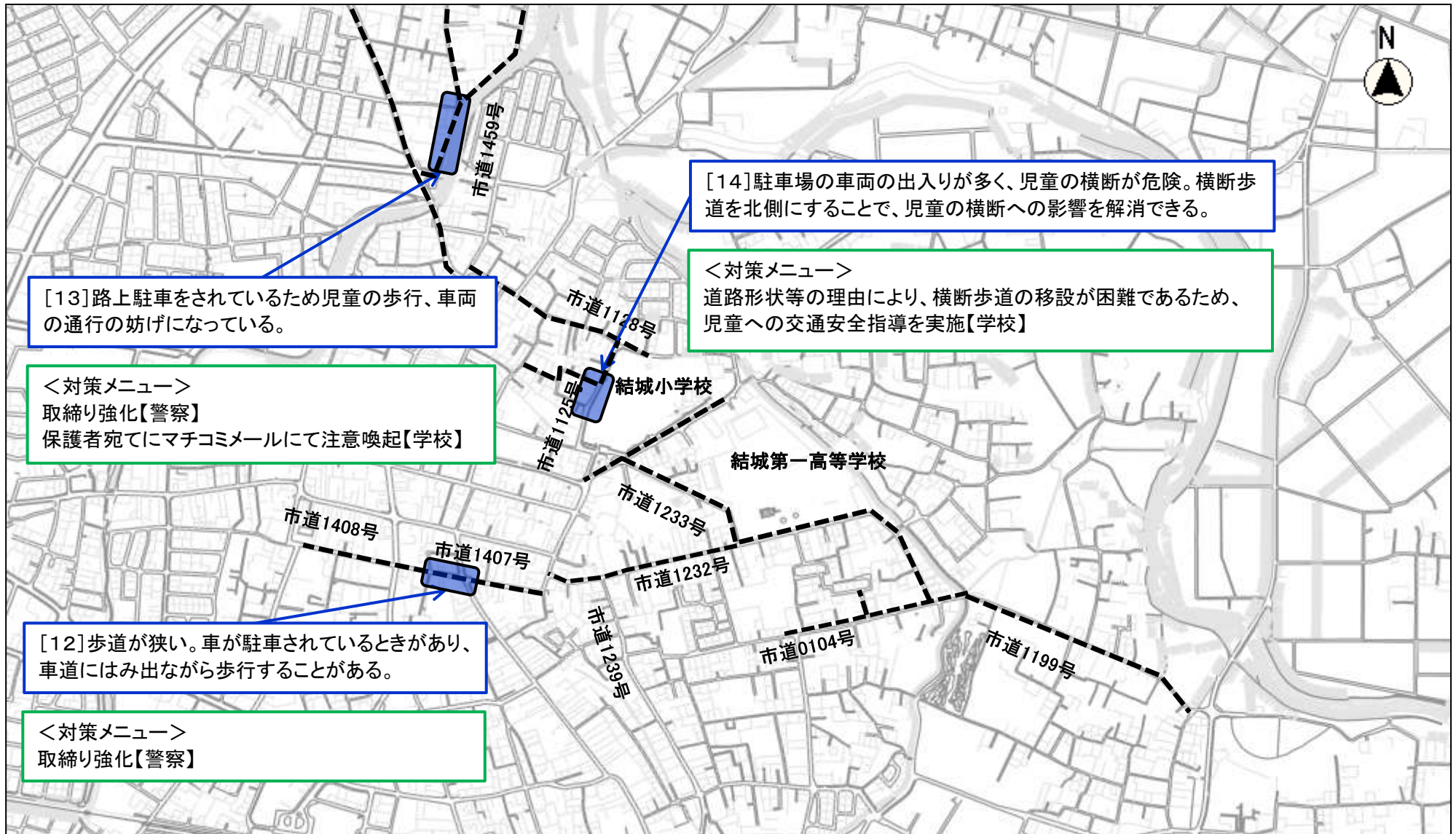


## 結城小学校 対策箇所位置図(1)



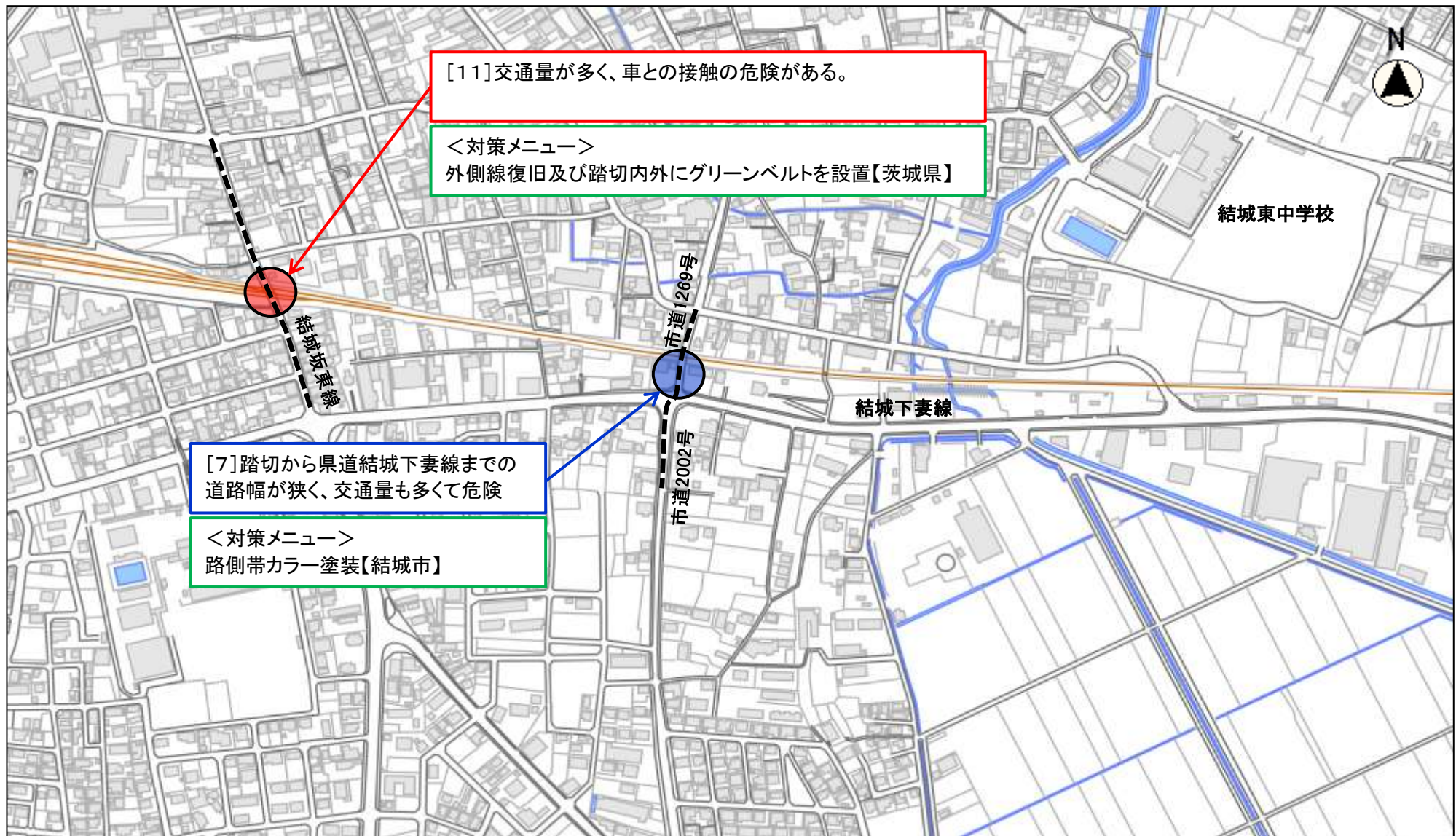
## 結城小学校 対策箇所位置図(2)



----- : 通学路      ● : 要対策箇所      ● : 対策済み箇所



# 結城小学校 対策箇所位置図(3)



----- : 通学路

●: 要対策箇所

●: 対策済み箇所



## 結城小学校 対策箇所位置図(4)



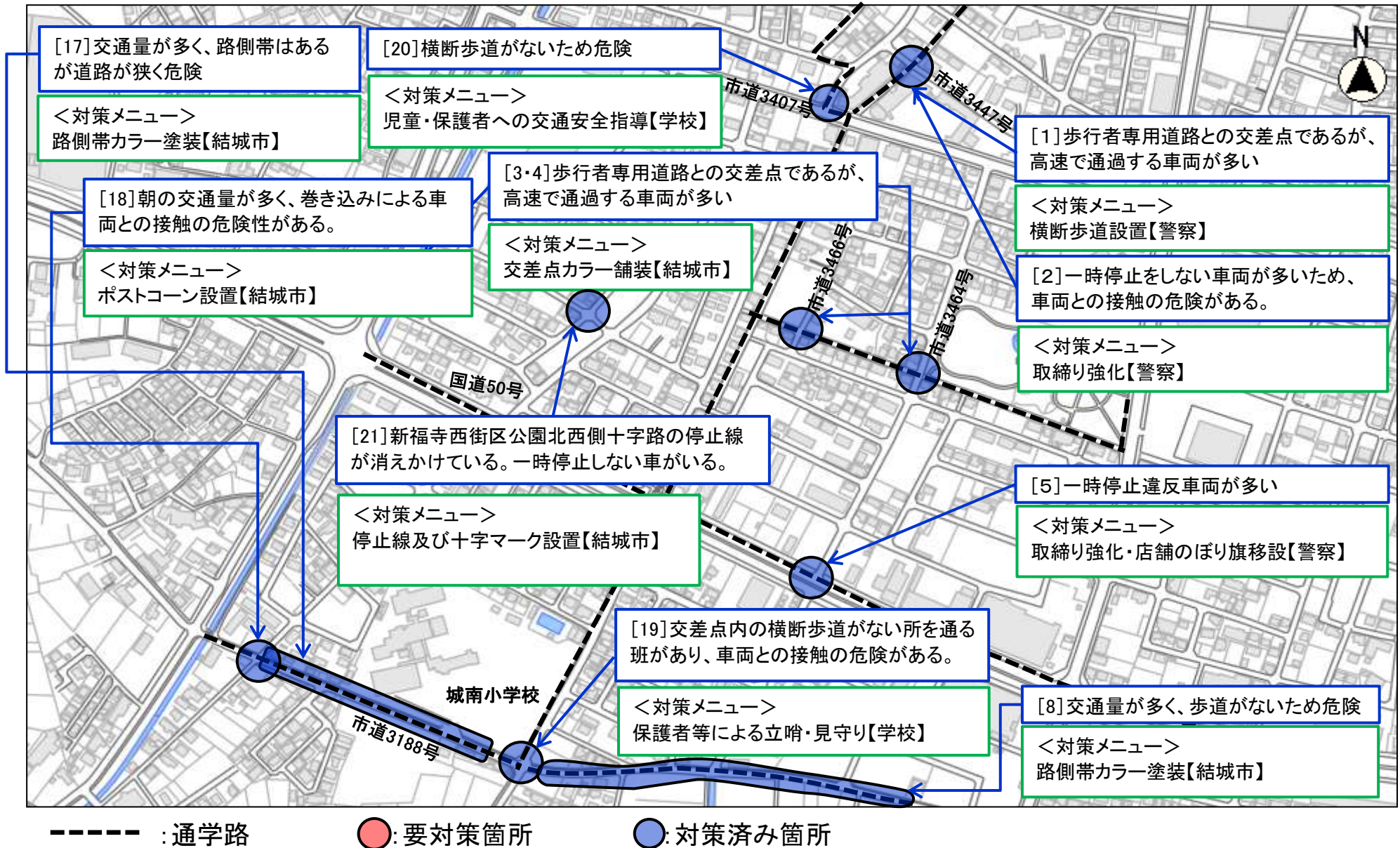
----- : 通学路

●: 要対策箇所

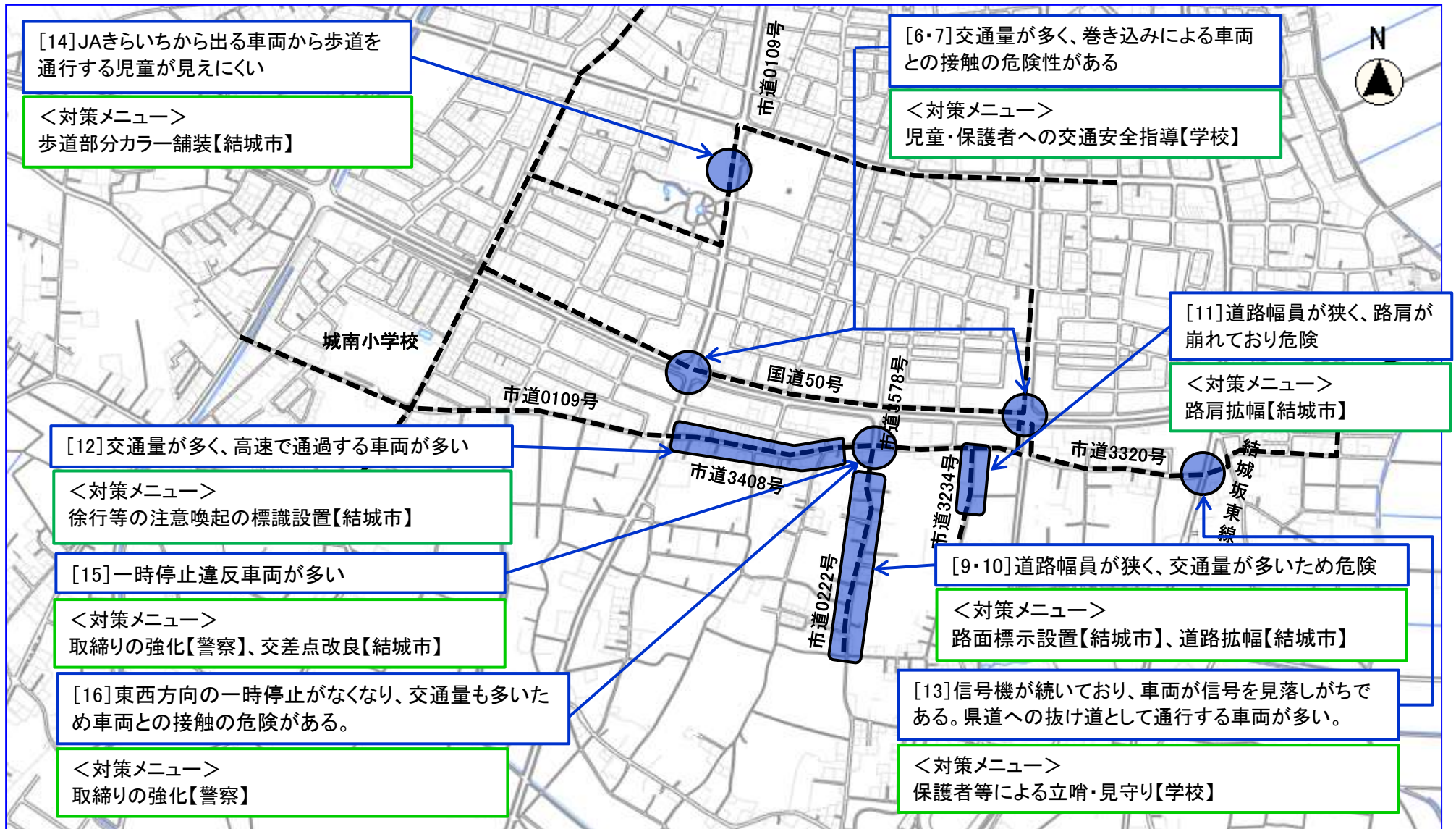
●: 対策済み箇所



## 城南小学校 対策箇所位置図(1)



### 城南小学校 対策箇所位置図(2)



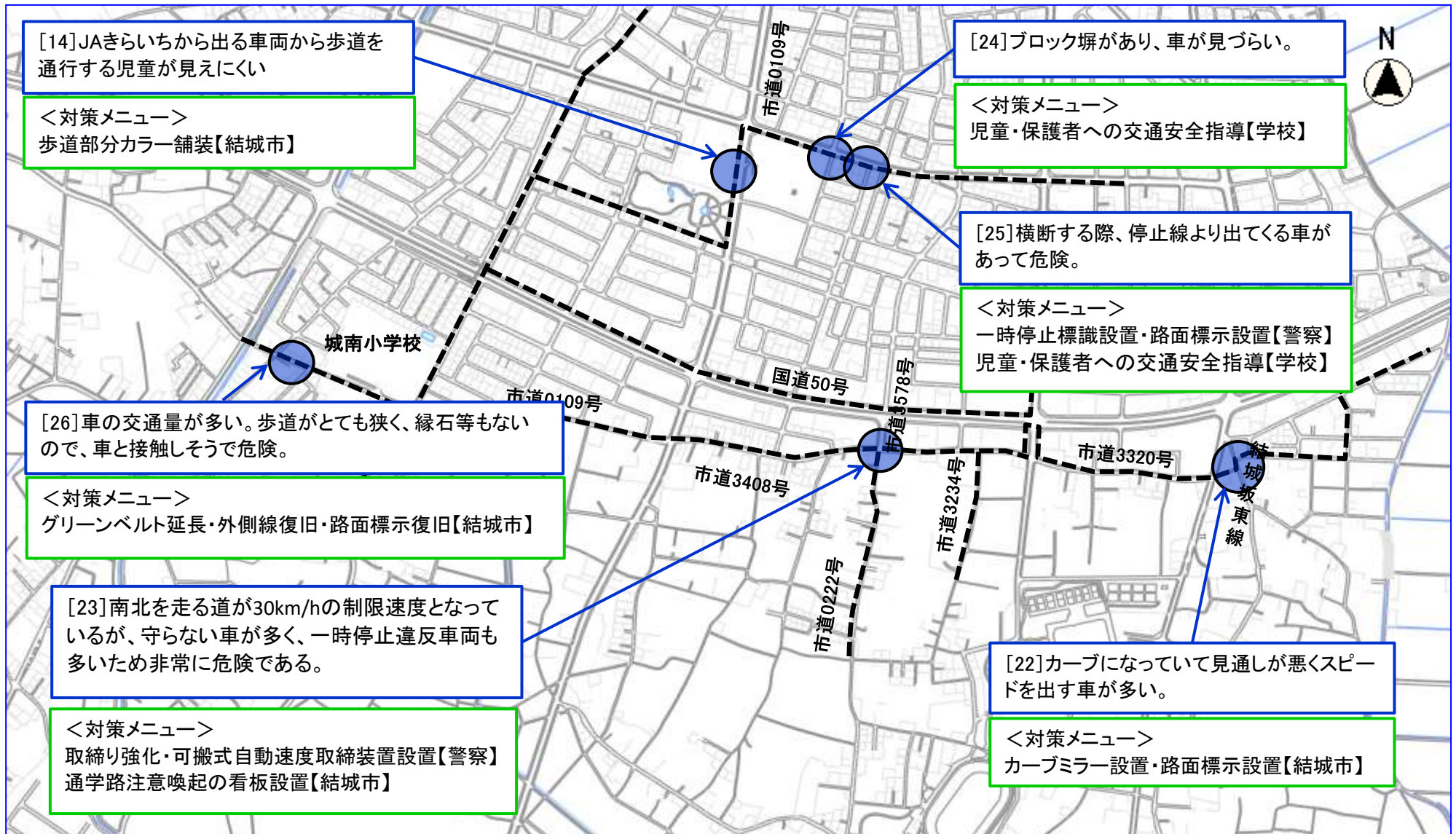
----- : 通学路

●:要対策箇所

●: 対策済み箇所



## 城南小学校 対策箇所位置図(3)

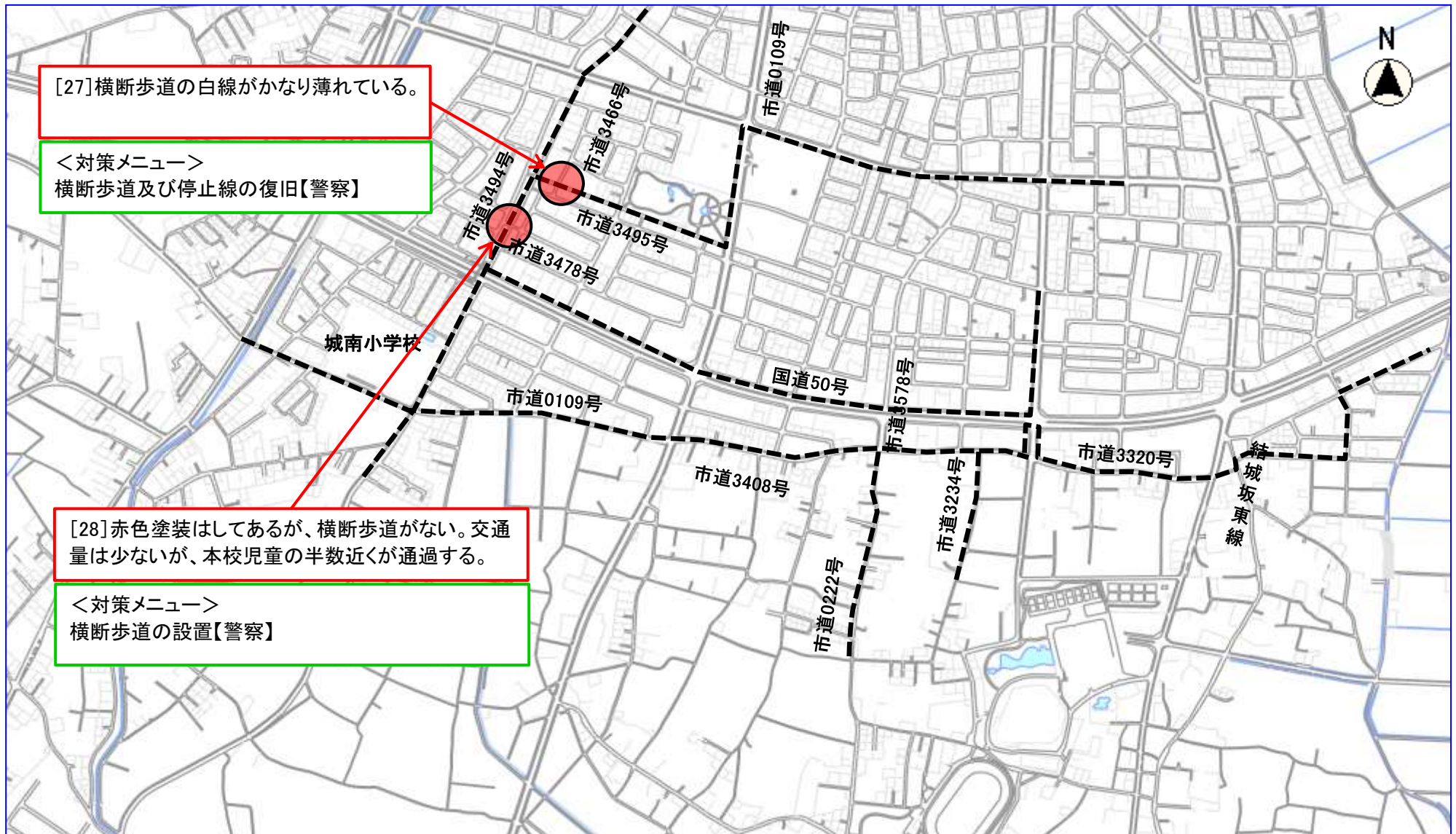


----- :通学路

●: 要対策箇所

●: 対策済み箇所

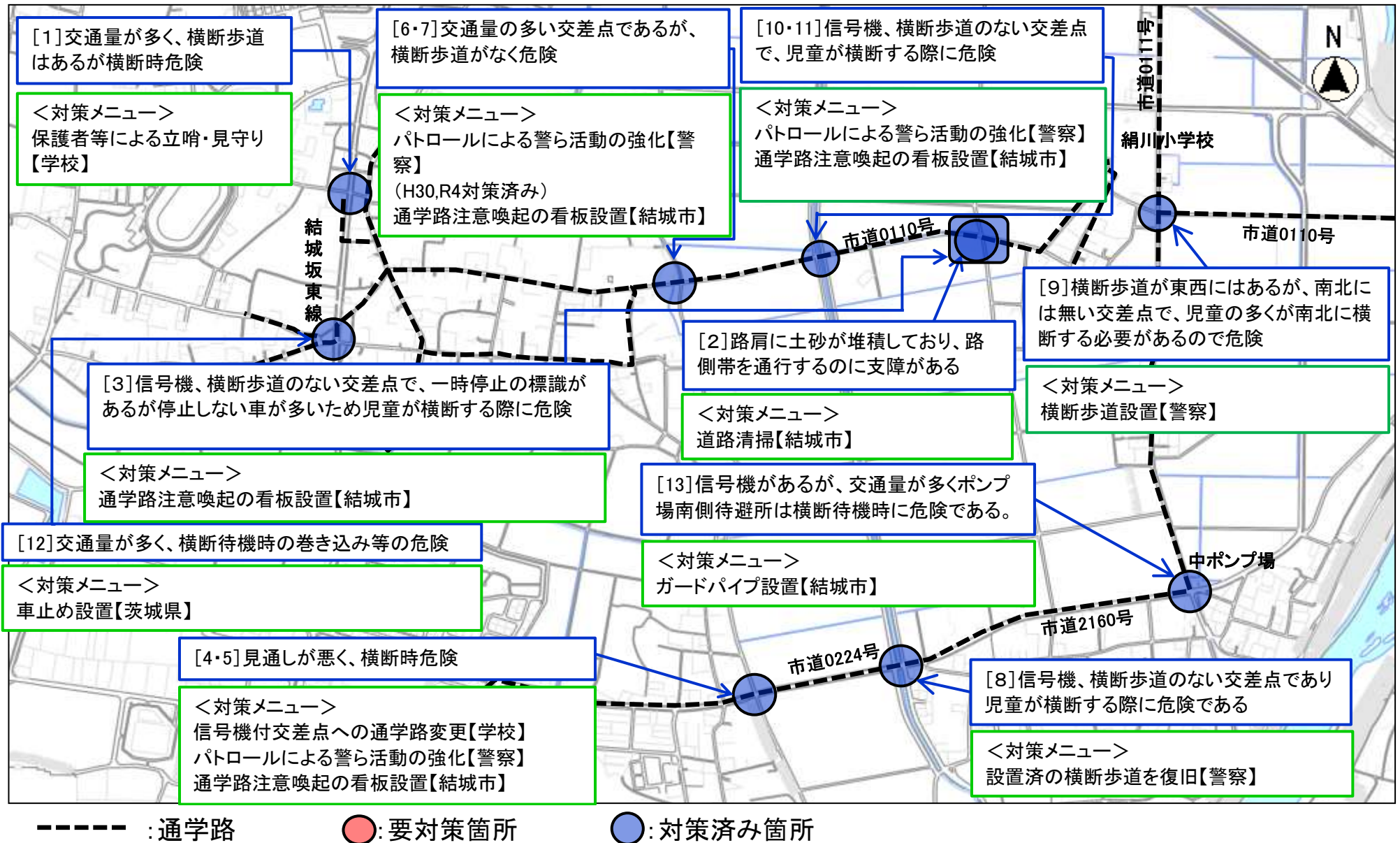
## 城南小学校 対策箇所位置図(4)



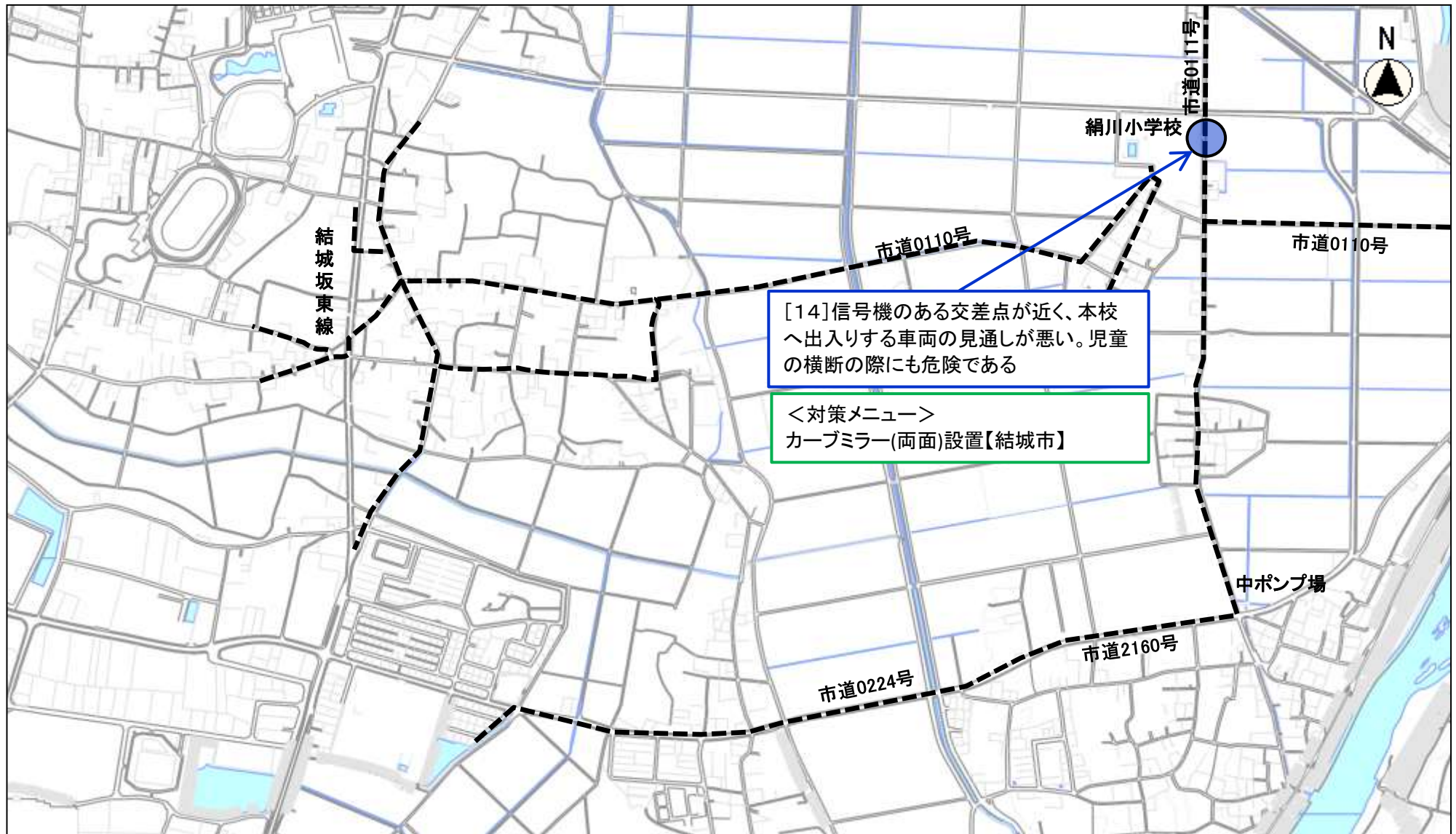
----- : 通学路      ● : 要対策箇所      ● : 対策済み箇所



## 絹川小学校 対策箇所位置図(1)

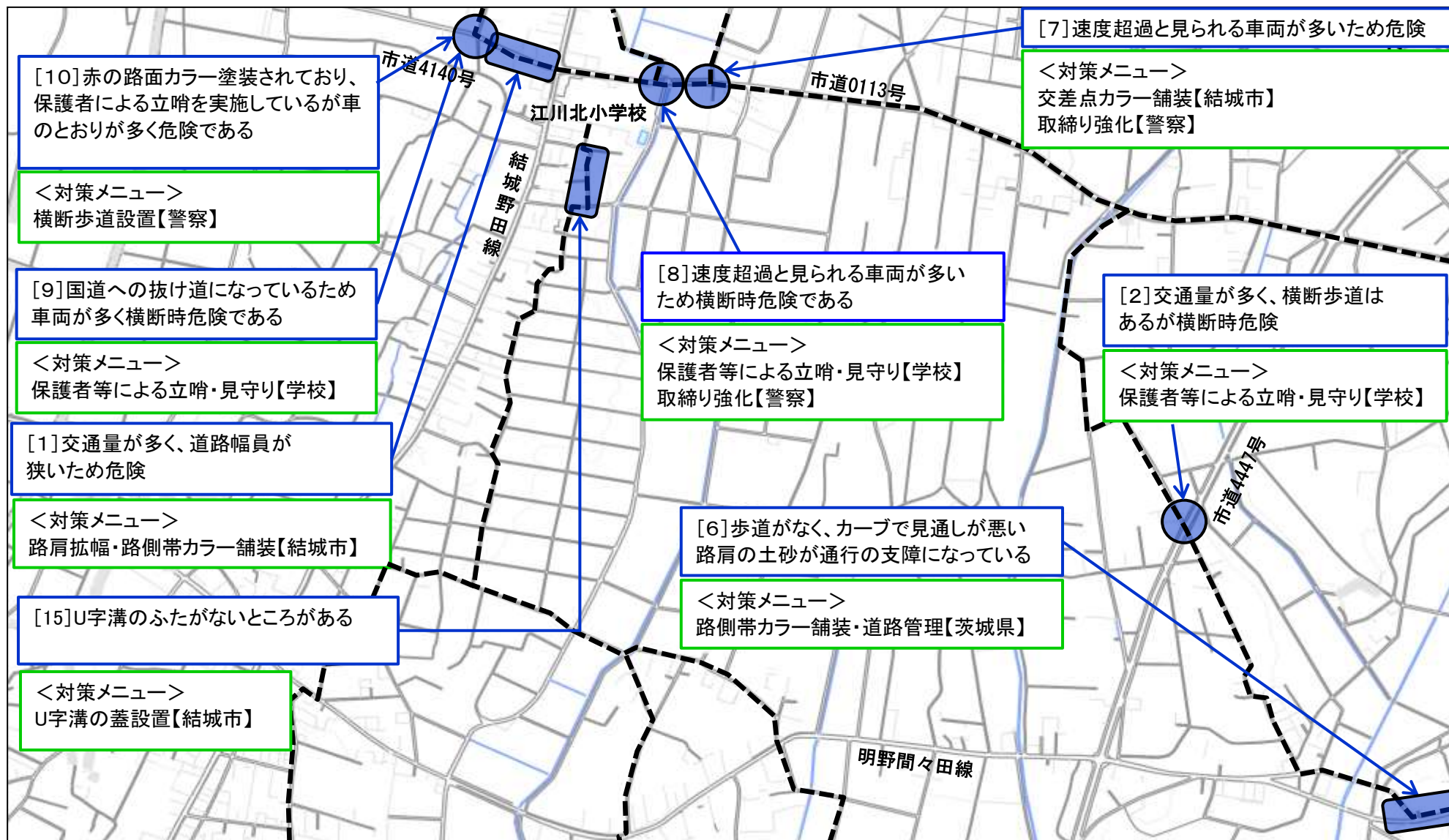


## 絹川小学校 対策箇所位置図(2)





# 江川北小学校 対策箇所位置図(1)



----- : 通学路

●: 要対策箇所

●: 対策済み箇所

## 江川北小学校 対策箇所位置図(2)



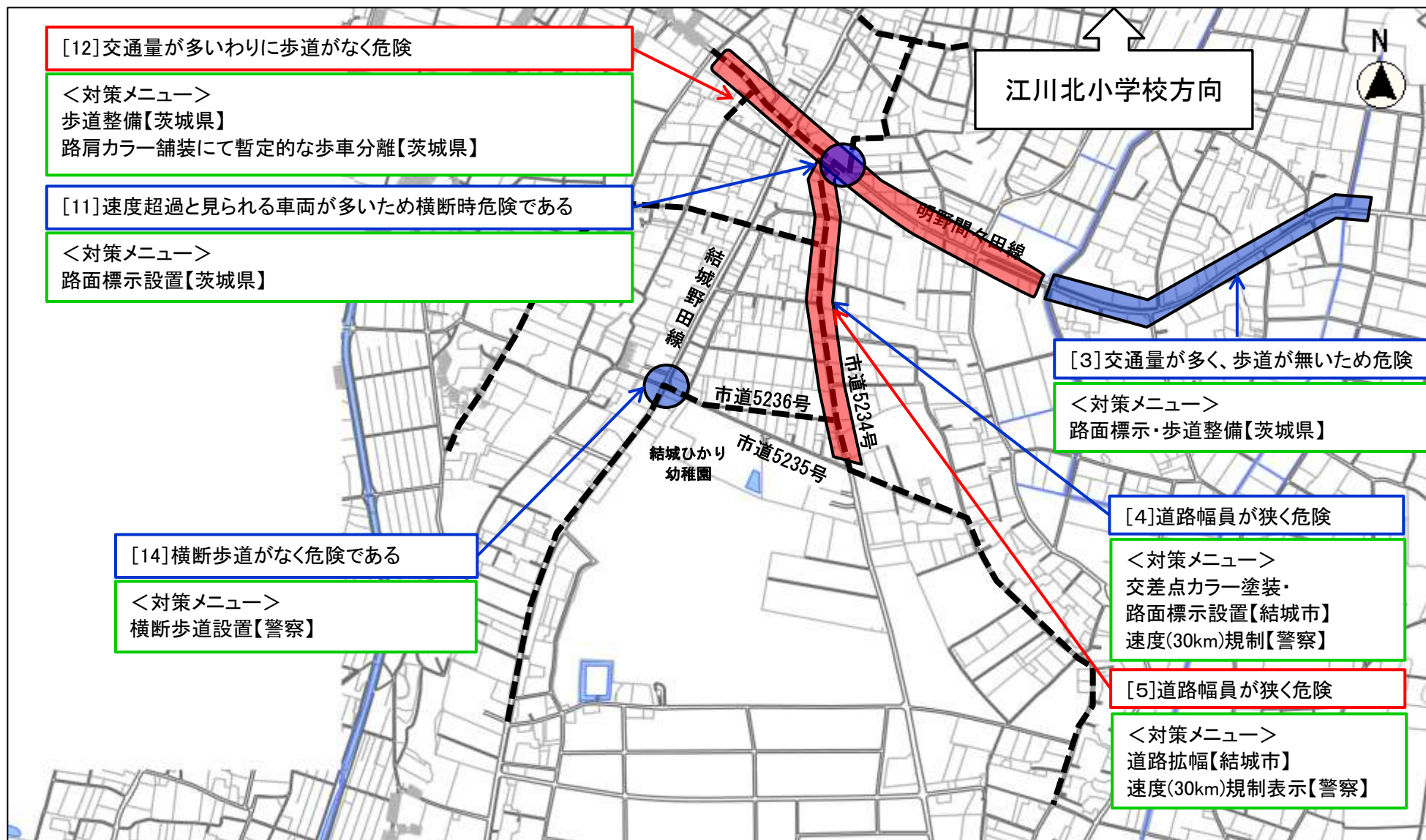
----- : 通学路

●: 要対策箇所

●: 対策済み箇所



## 江川北小学校 対策箇所位置図(3)

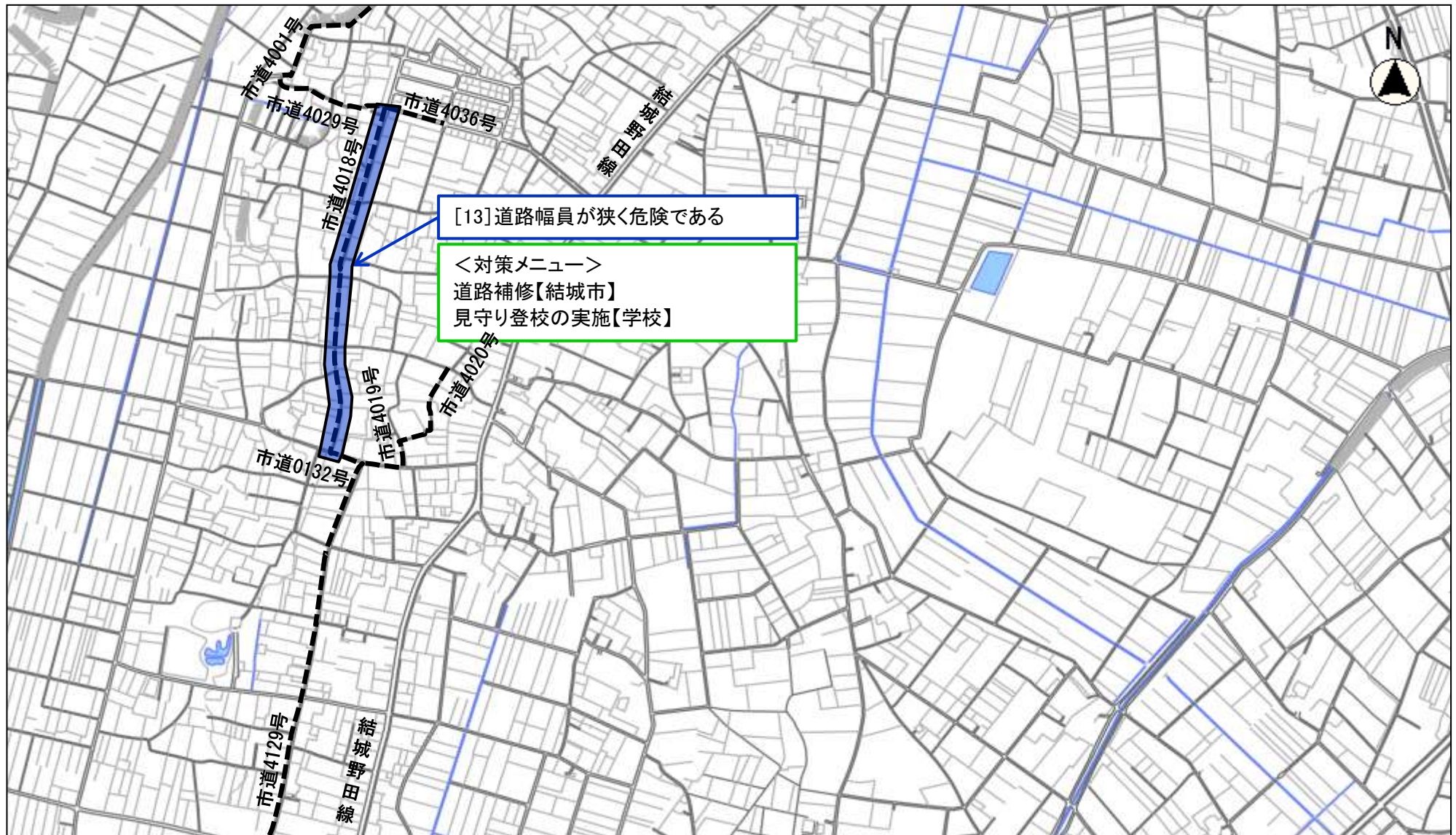


----- : 通学路

● : 要対策箇所

● : 対策済み箇所

## 江川北小学校 対策箇所位置図(4)



----- : 通学路      ● : 要対策箇所      ● : 対策済み箇所



## 江川北小学校 対策箇所位置図(5)



## 江川北小学校 対策箇所位置図(6)



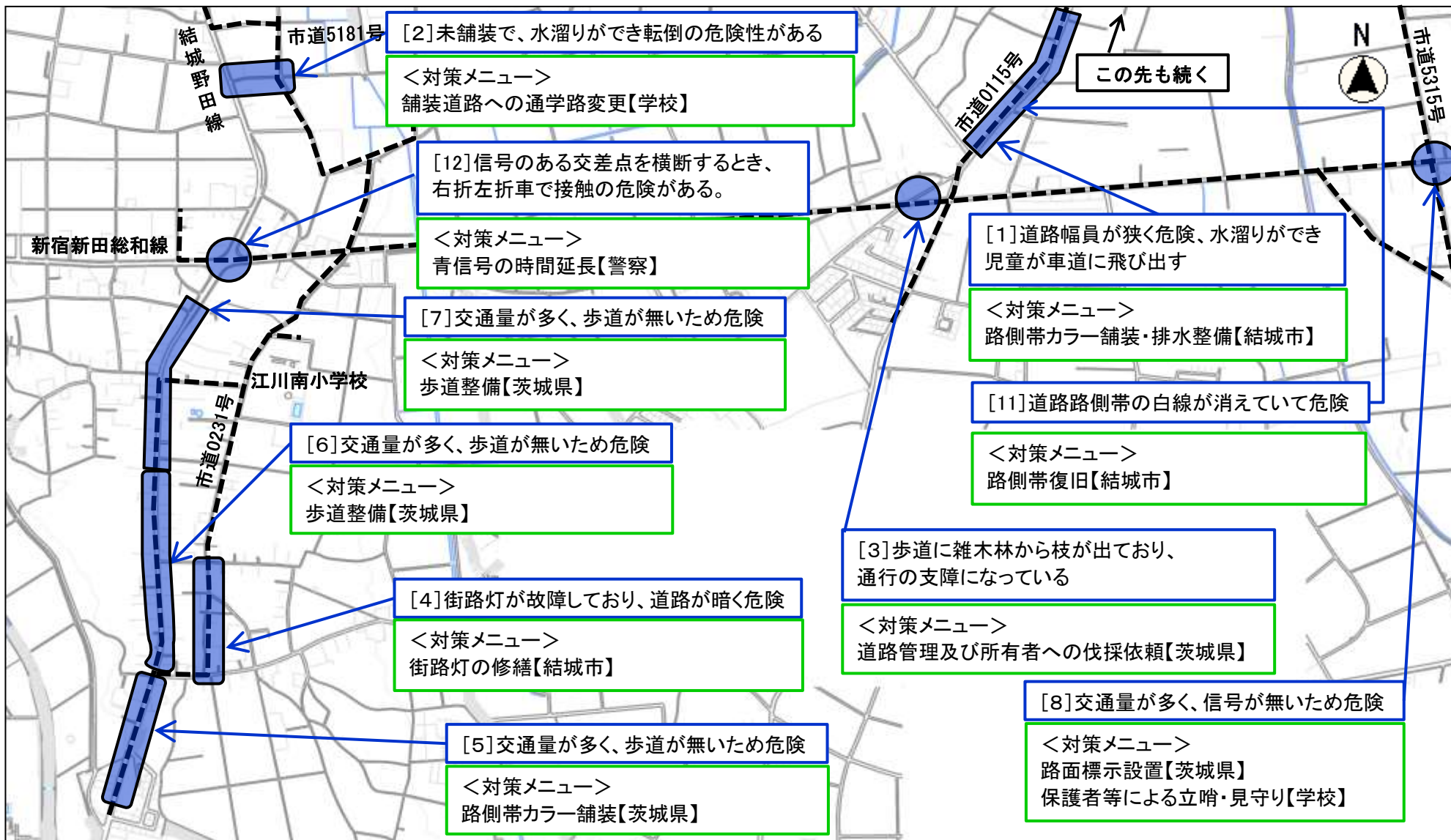
----- :通学路

●: 要対策箇所

●: 対策済み箇所



## 江川南小学校 対策箇所位置図(1)



—— : 通学路

●: 要対策箇所

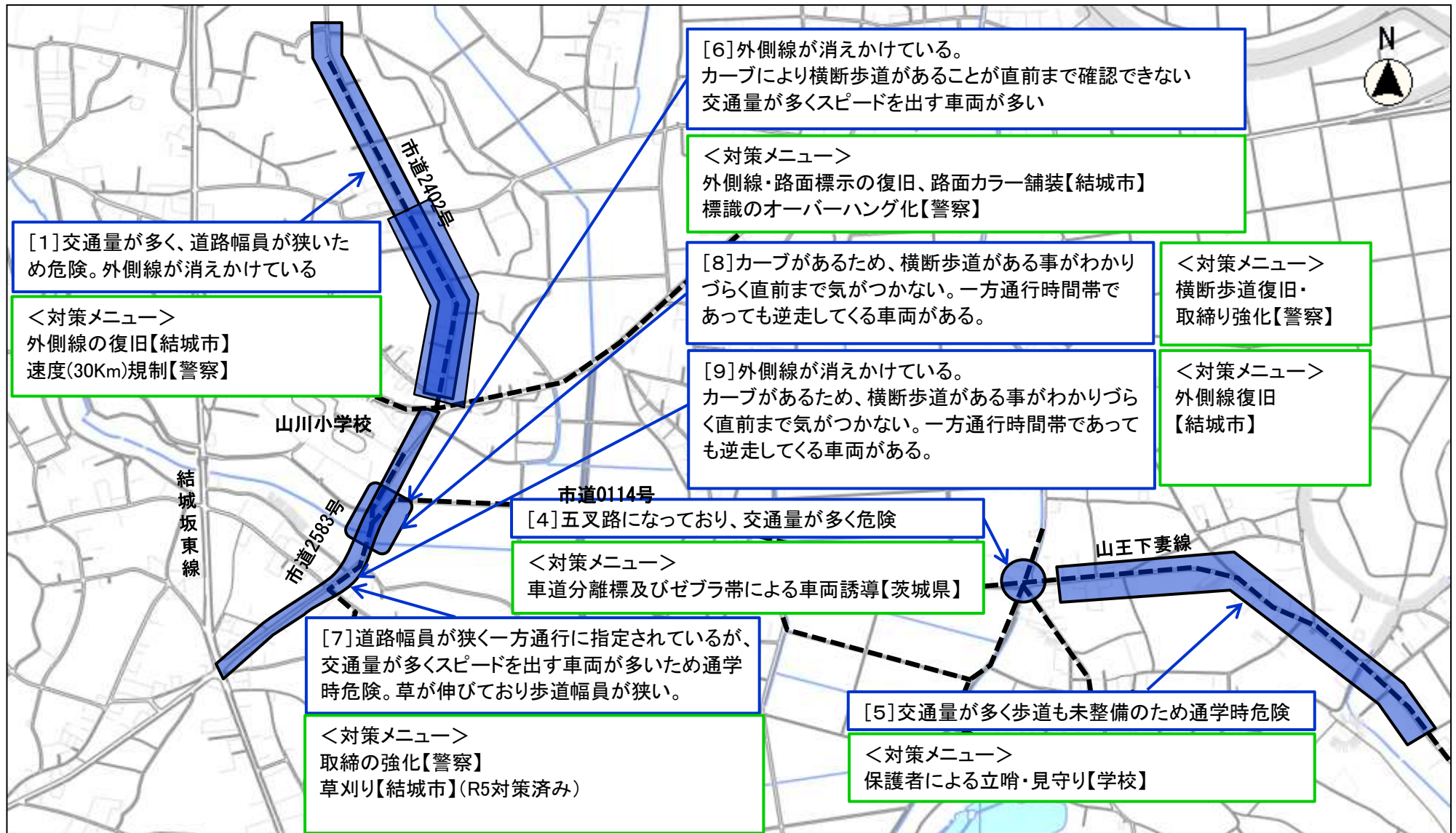
●: 対策済み箇所

## 江川南小学校 対策箇所位置図(2)





# 山川小学校 対策箇所位置図(1)



----- :通学路

●: 要対策箇所

●: 対策済み箇所

## 山川小学校 対策箇所位置図(2)



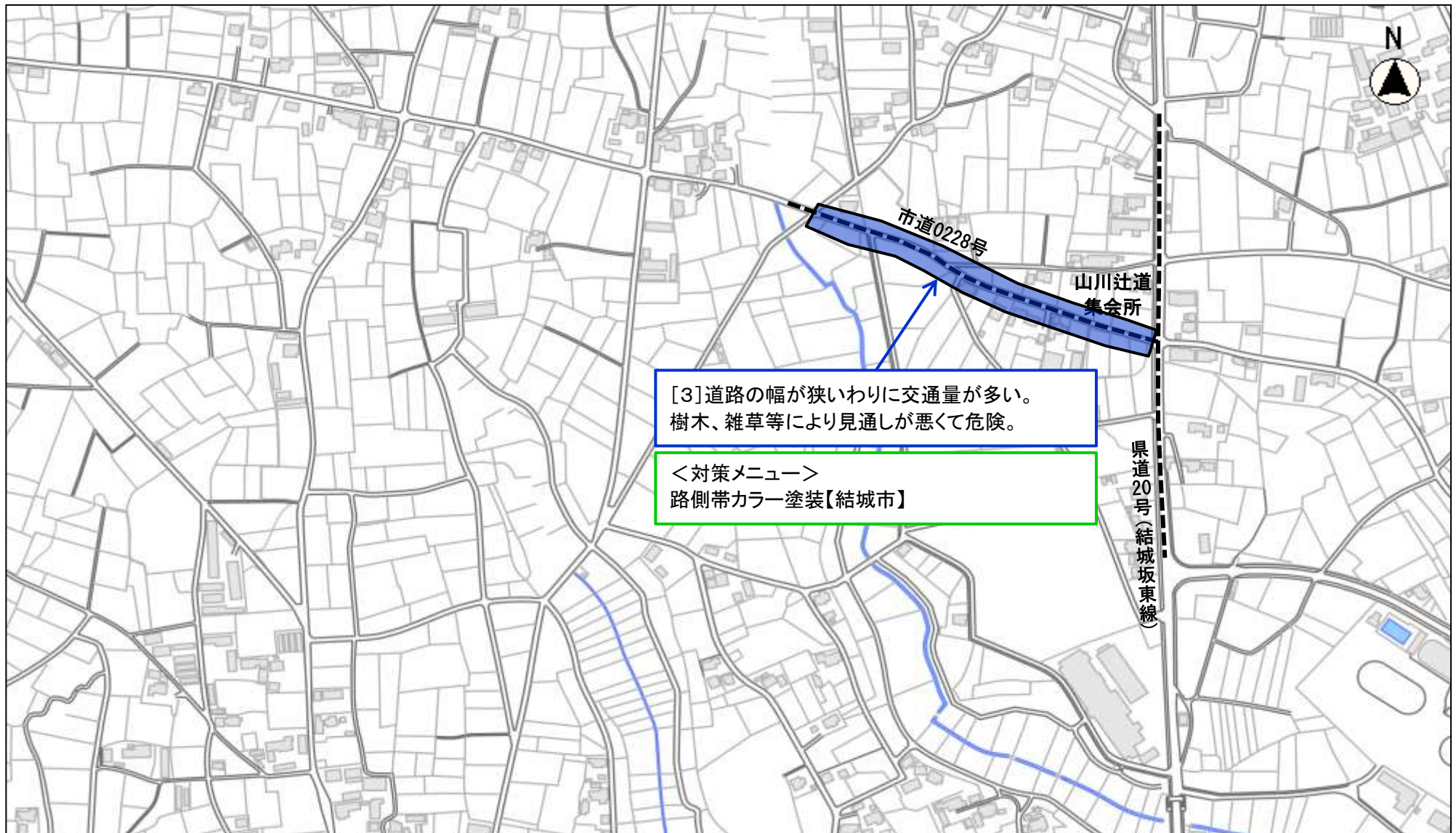
----- : 通学路

●: 要対策箇所

●: 対策済み箇所



### 山川小学校 対策箇所位置図(3)



----- :通学路

●: 要対策箇所

●: 対策済み箇所

## 山川小学校 対策箇所位置図(4)



----- : 通学路

● : 要対策箇所

● : 対策済み箇所



## 山川小学校 対策箇所位置図(5)

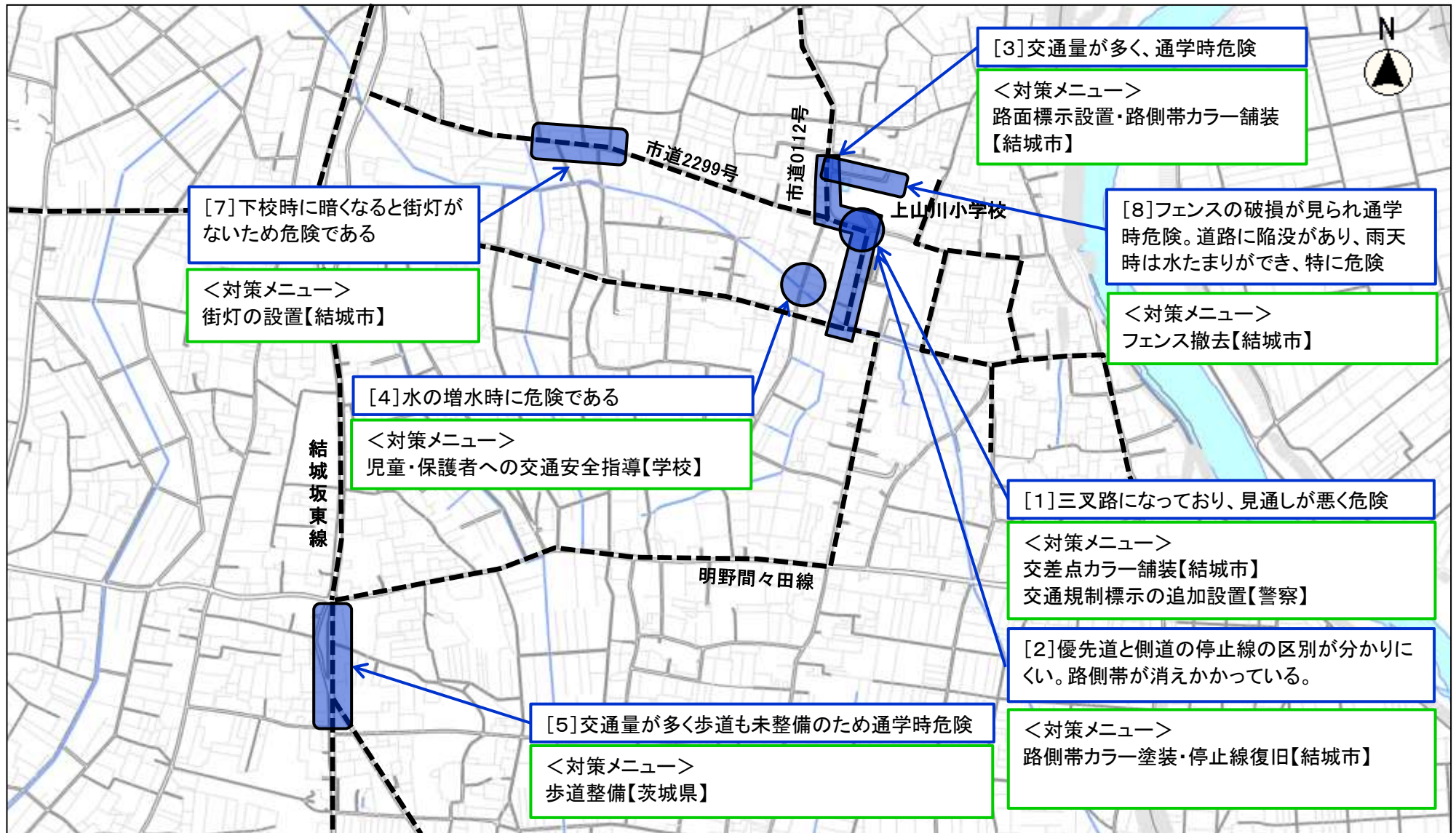


----- : 通学路

●: 要対策箇所

●: 対策済み箇所

# 上山川小学校 対策箇所位置図(1)



----- : 通学路

● : 要対策箇所

● : 対策済み箇所



## 上山川小学校 対策箇所位置図(2)



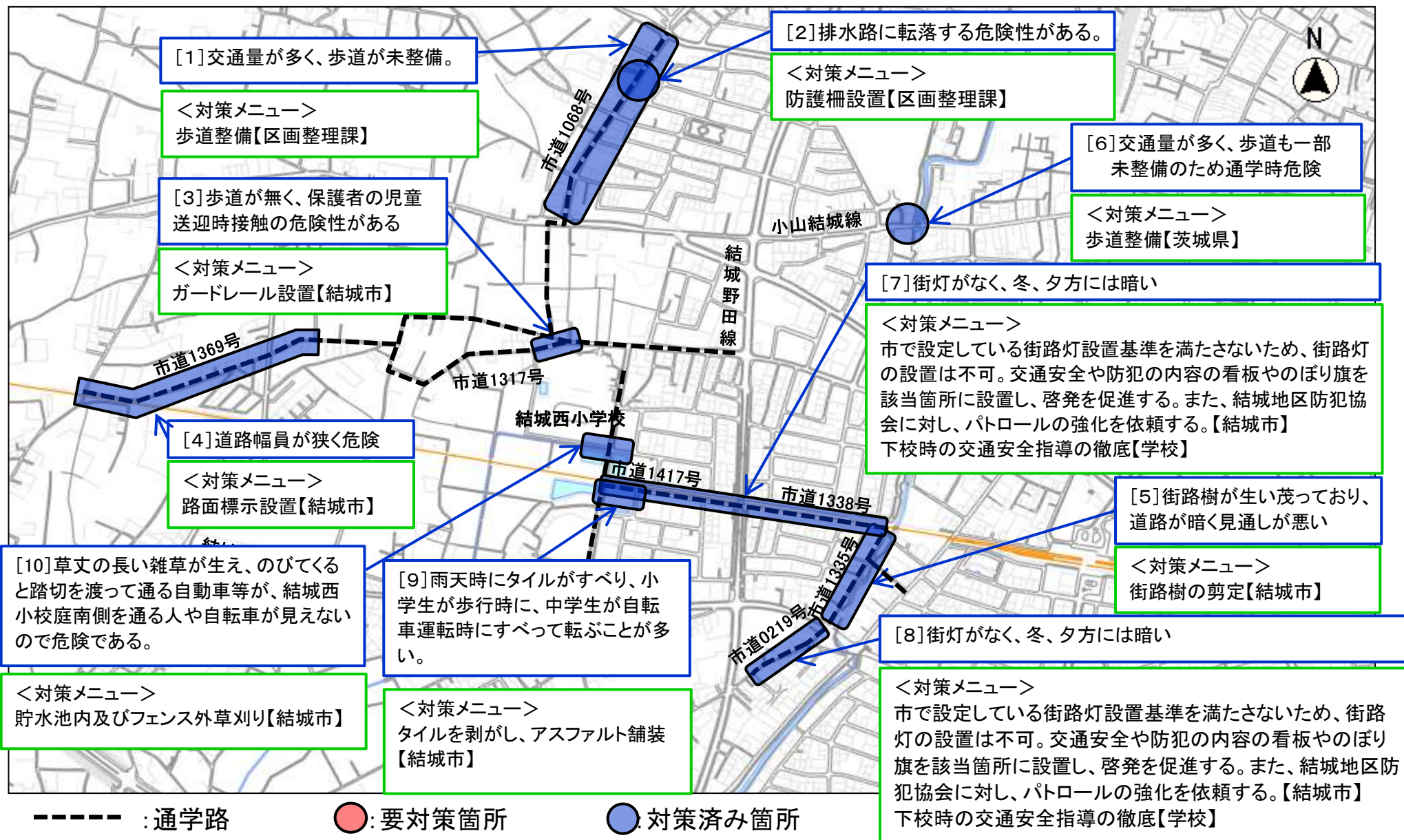
### 上山川小学校 対策箇所位置図(3)



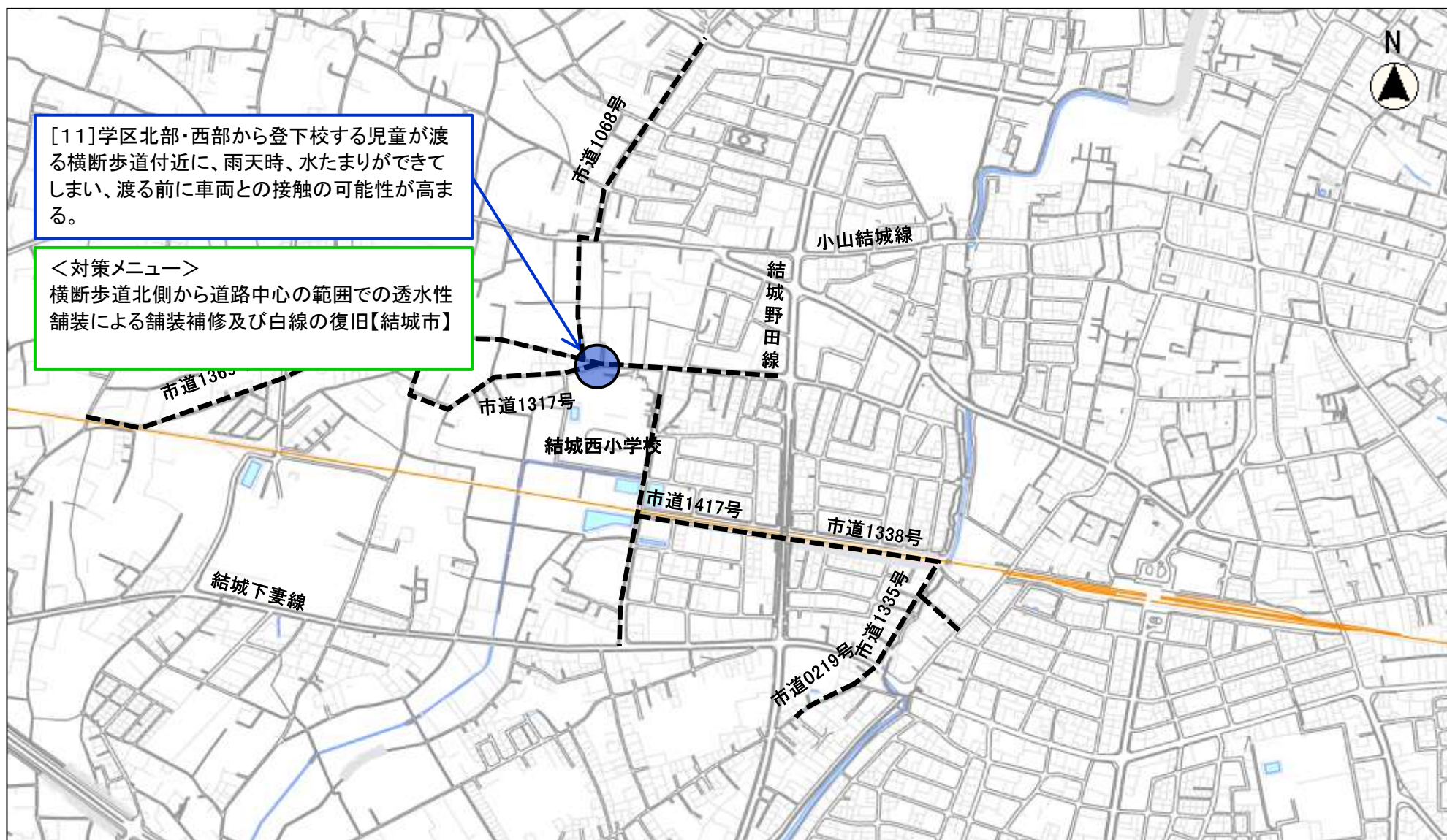
----- : 通学路      ● : 要対策箇所      ● : 対策済み箇所



# 結城西小学校 対策箇所位置図(1)



## 結城西小学校 対策箇所位置図(2)



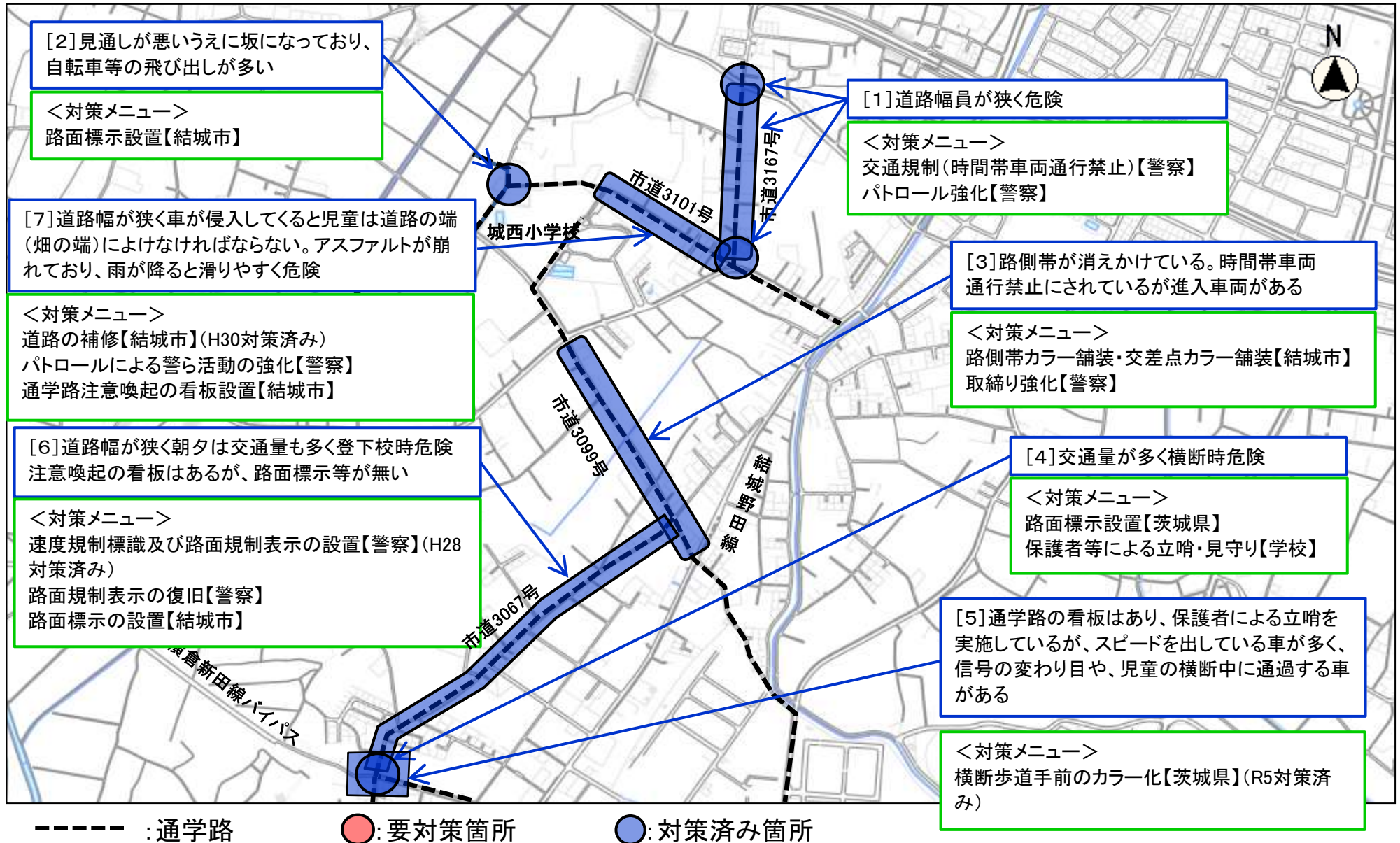
----- :通学路

●: 要対策箇所

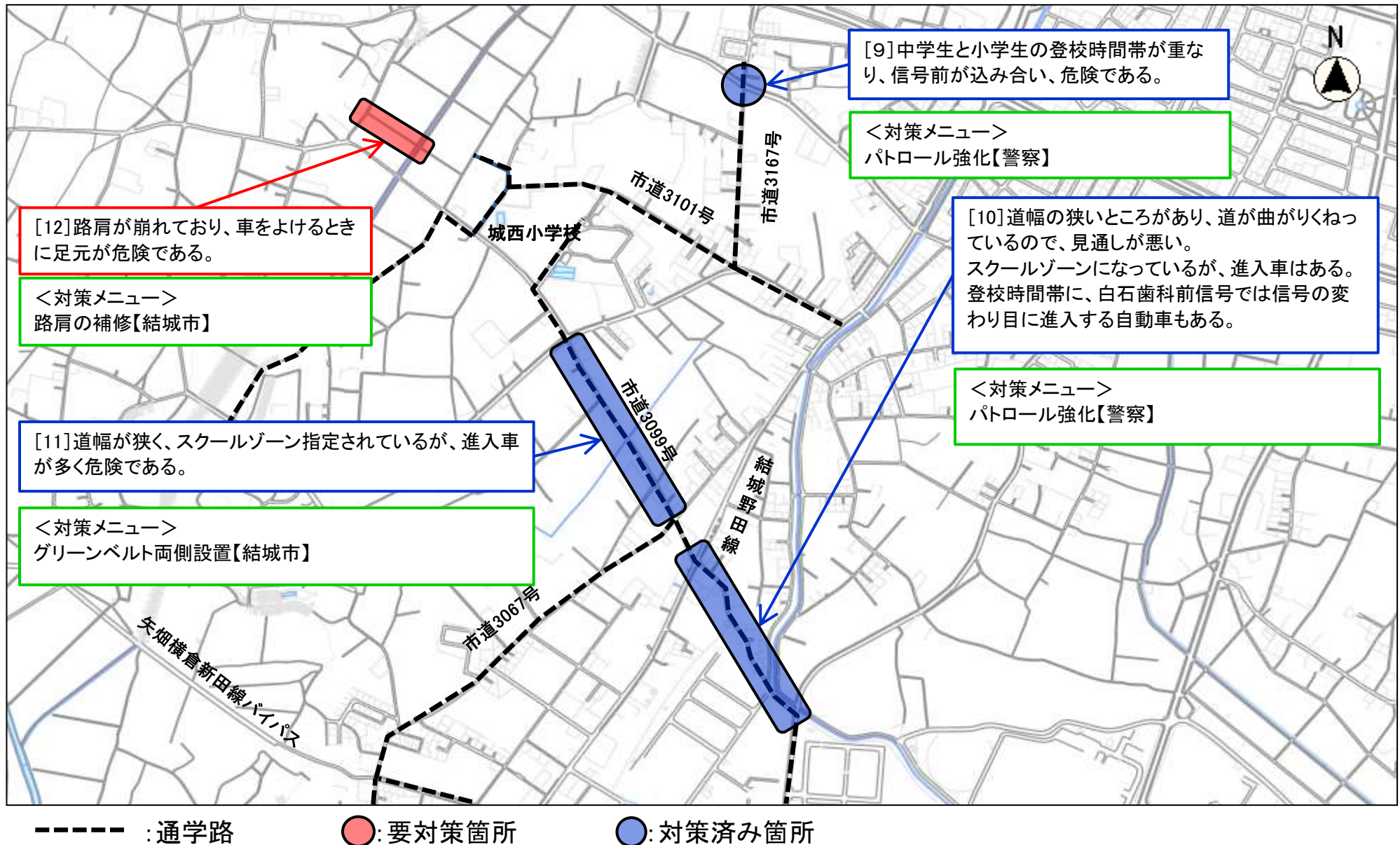
●: 対策済み箇所



# 城西小学校 対策箇所位置図(1)



## 城西小学校 対策箇所位置図(2)





### 城西小学校 対策箇所位置図(3)



----- : 通学路      ●: 要対策箇所      ●: 対策済み箇所