1 : 2，500

下館・結城都市計画　用途地域　計画図

平成三十一年三月

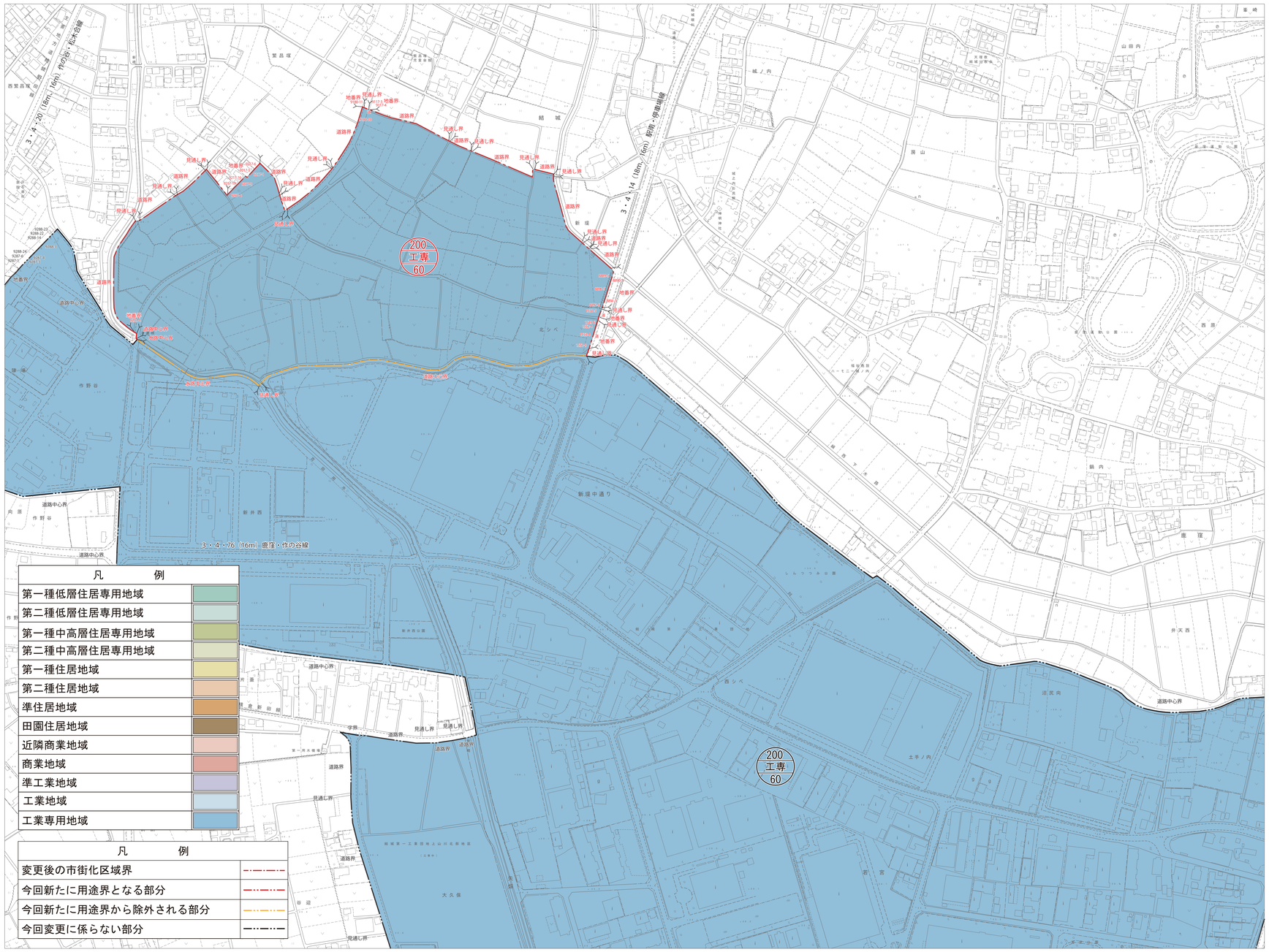

凡　　例	
第一種低層住居専用地域	
第二種低層住居専用地域	
第一種中高層住居専用地域	
第二種中高層住居専用地域	
第一種住居地域	
第二種住居地域	
準住居地域	
田園住居地域	
近隣商業地域	
商業地域	
準工業地域	
工業地域	
工業専用地域	

凡　　例	
変更後の市街化区域界	
今回新たに用途界となる部分	
今回新たに用途界から除外される部分	
今回変更に係らない部分	

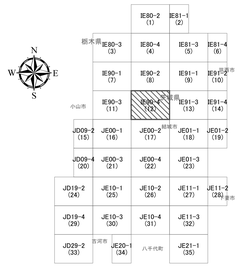

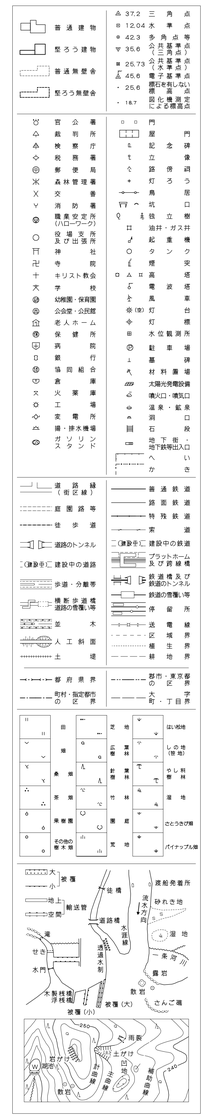

株式会社パスコ調製

結城市

編集　平成 22 年 12 月
複製　平成 23 年 6 月
編集　平成 28 年 12 月
複製　平成 30 年 9 月

1. 基準点　国土地理院の三角点・多角点及水準点第IX座標系
2. 基準面　東京湾平均海面
3. 等高線の間隔　2m
4. 国土地理院の図式に準ずる。

1:2,500

0　100　200　300　400　500 m

・八千代市1/2500地形図を使用。
・古河市1/2500地形図を使用。
・下妻市1/2500地形図を使用。
・筑西市1/2500地形図を使用。
・小山市1/2500地形図を使用。

この測量成果は、国土地理院長の認可を受けて得たものである。
（認測審号）平３０国公第２０８号