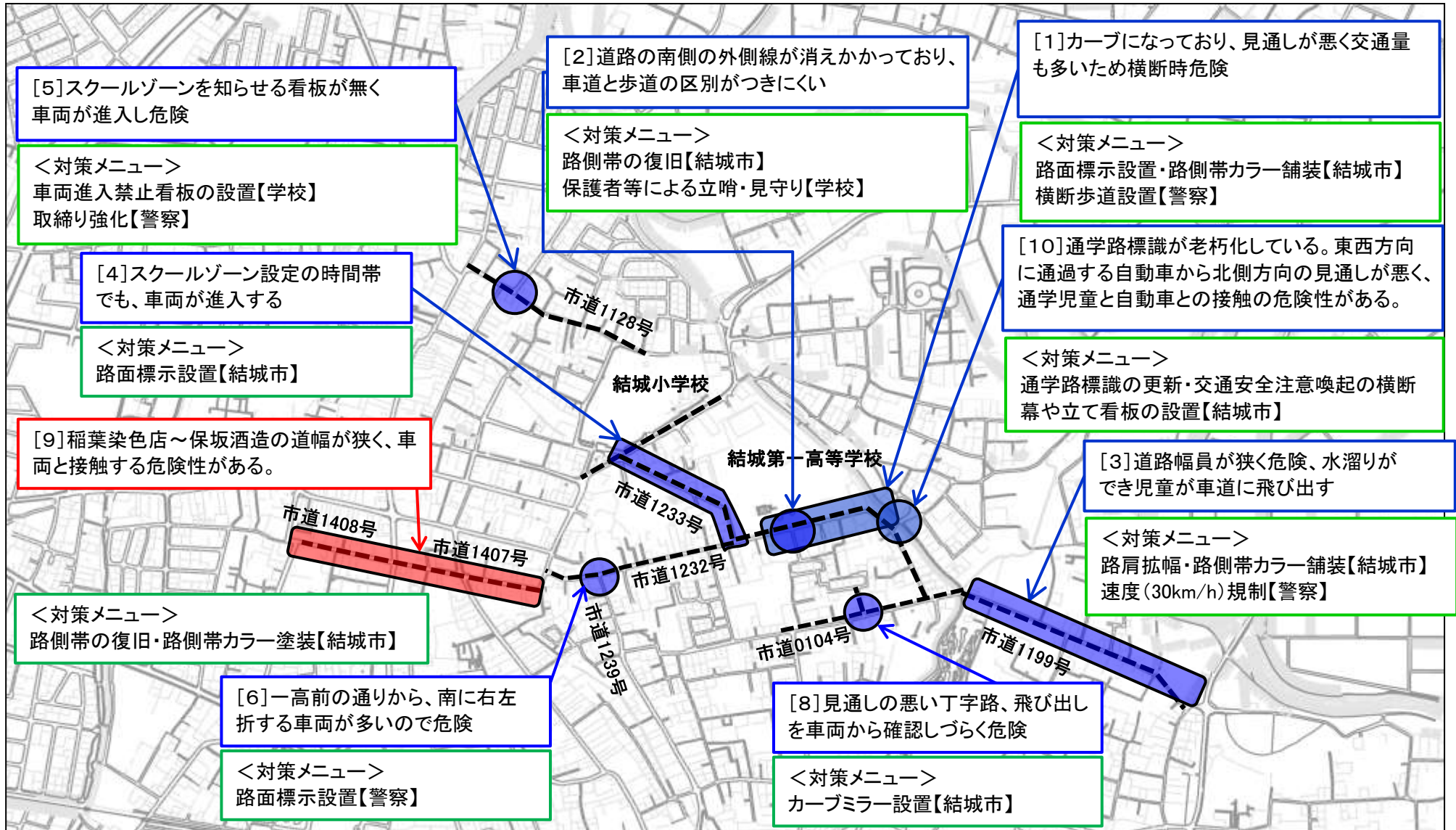
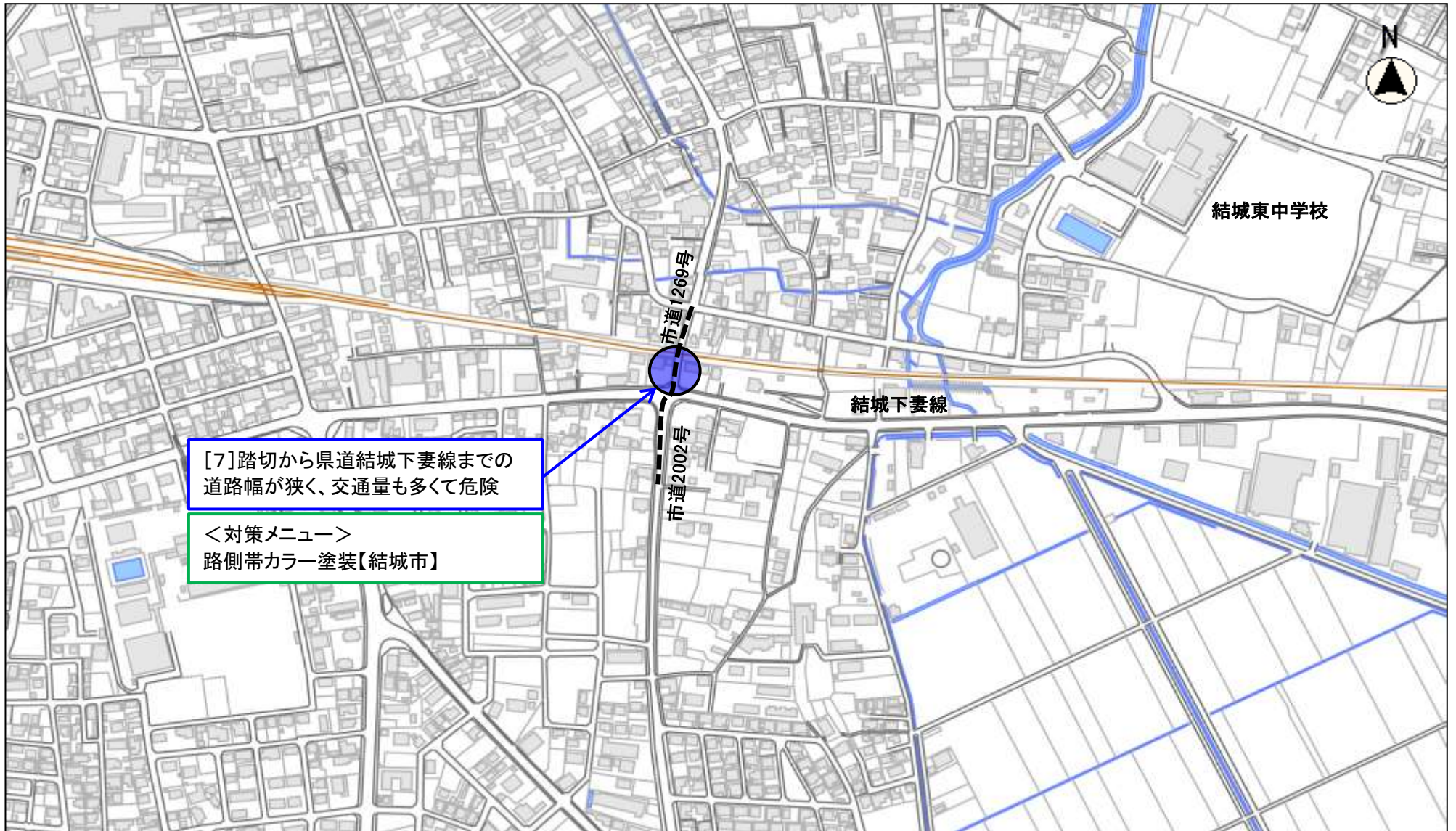


結城小学校 対策箇所位置図(1)



----- :通学路 ●: 要対策箇所 ●: 対策済み箇所

結城小学校 対策箇所位置図(2)

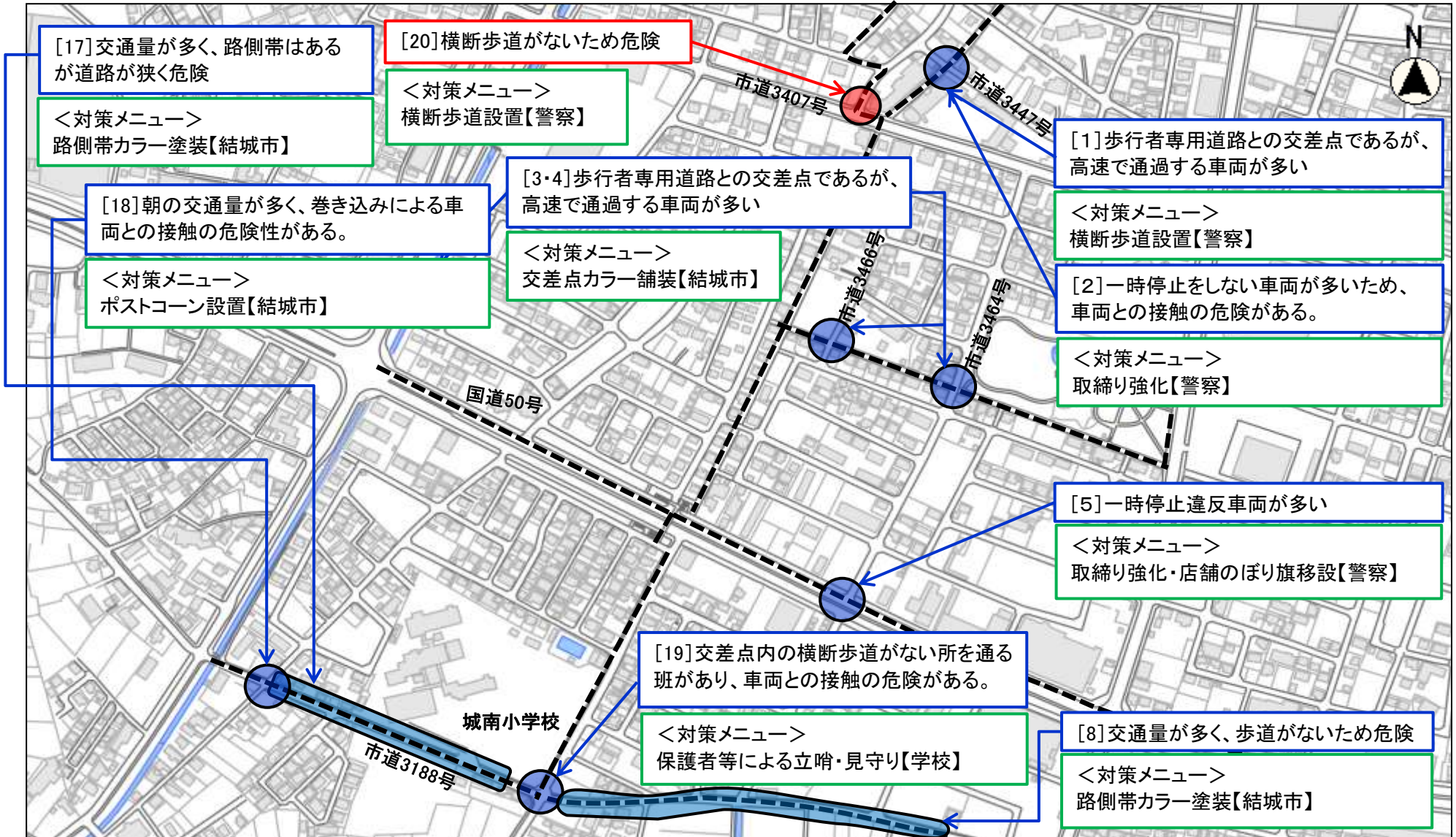


----- :通学路

●: 要対策箇所

●: 対策済み箇所

城南小学校 対策箇所位置図(1)



[17] 交通量が多く、路側帯はあるが道路が狭く危険

<対策メニュー>
路側帯カラー塗装【結城市】

[20] 横断歩道がないため危険

<対策メニュー>
横断歩道設置【警察】

[18] 朝の交通量が多く、巻き込みによる車両との接触の危険性がある。

<対策メニュー>
ポストコーン設置【結城市】

[3・4] 歩行者専用道路との交差点であるが、高速で通過する車両が多い

<対策メニュー>
交差点カラー舗装【結城市】

[1] 歩行者専用道路との交差点であるが、高速で通過する車両が多い

<対策メニュー>
横断歩道設置【警察】

[2] 一時停止をしない車両が多いため、車両との接触の危険がある。

<対策メニュー>
取締り強化【警察】

[5] 一時停止違反車両が多い

<対策メニュー>
取締り強化・店舗のぼり旗移設【警察】

[19] 交差点内の横断歩道がない所を通る班があり、車両との接触の危険がある。

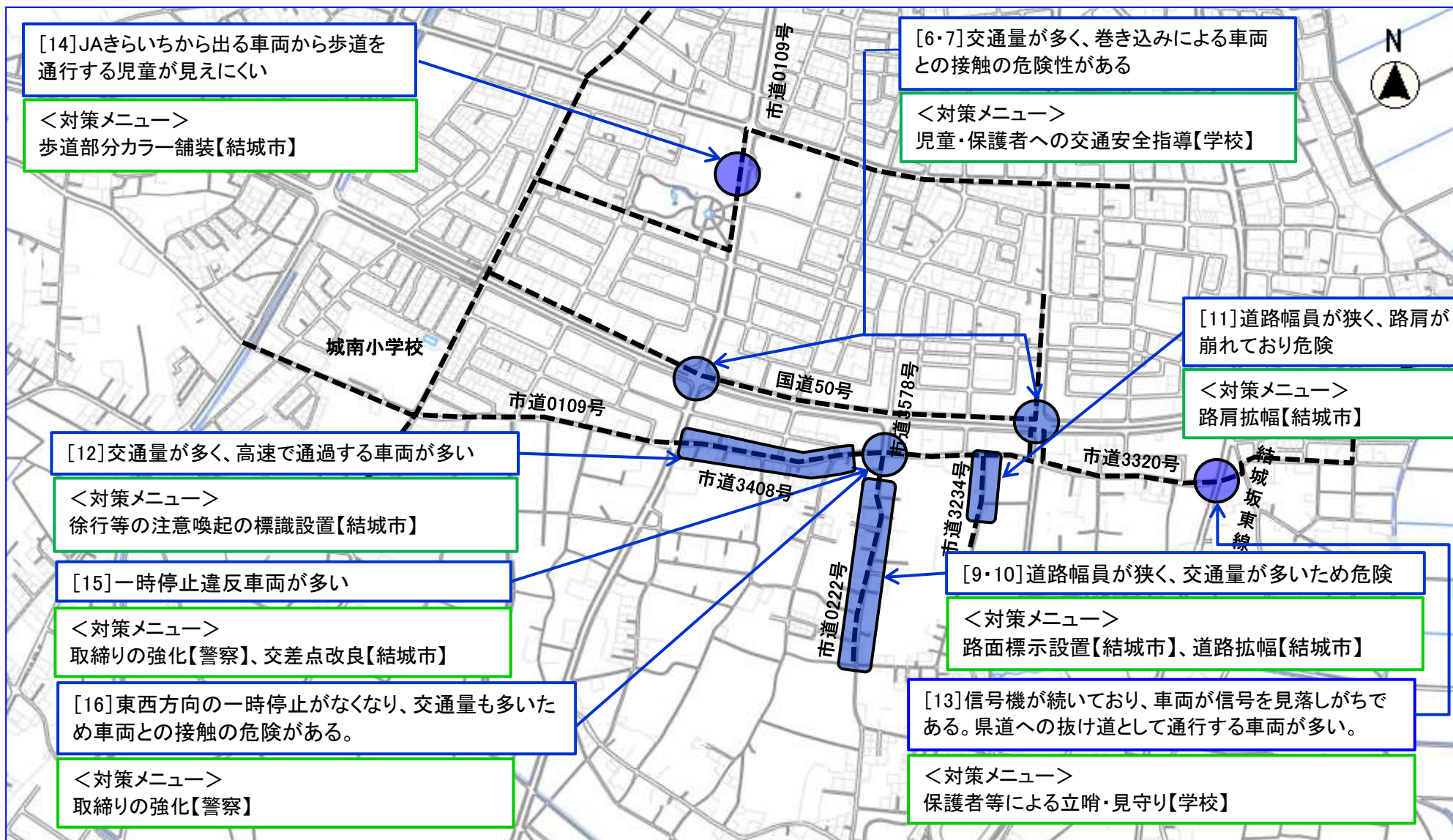
<対策メニュー>
保護者等による立哨・見守り【学校】

[8] 交通量が多く、歩道がないため危険

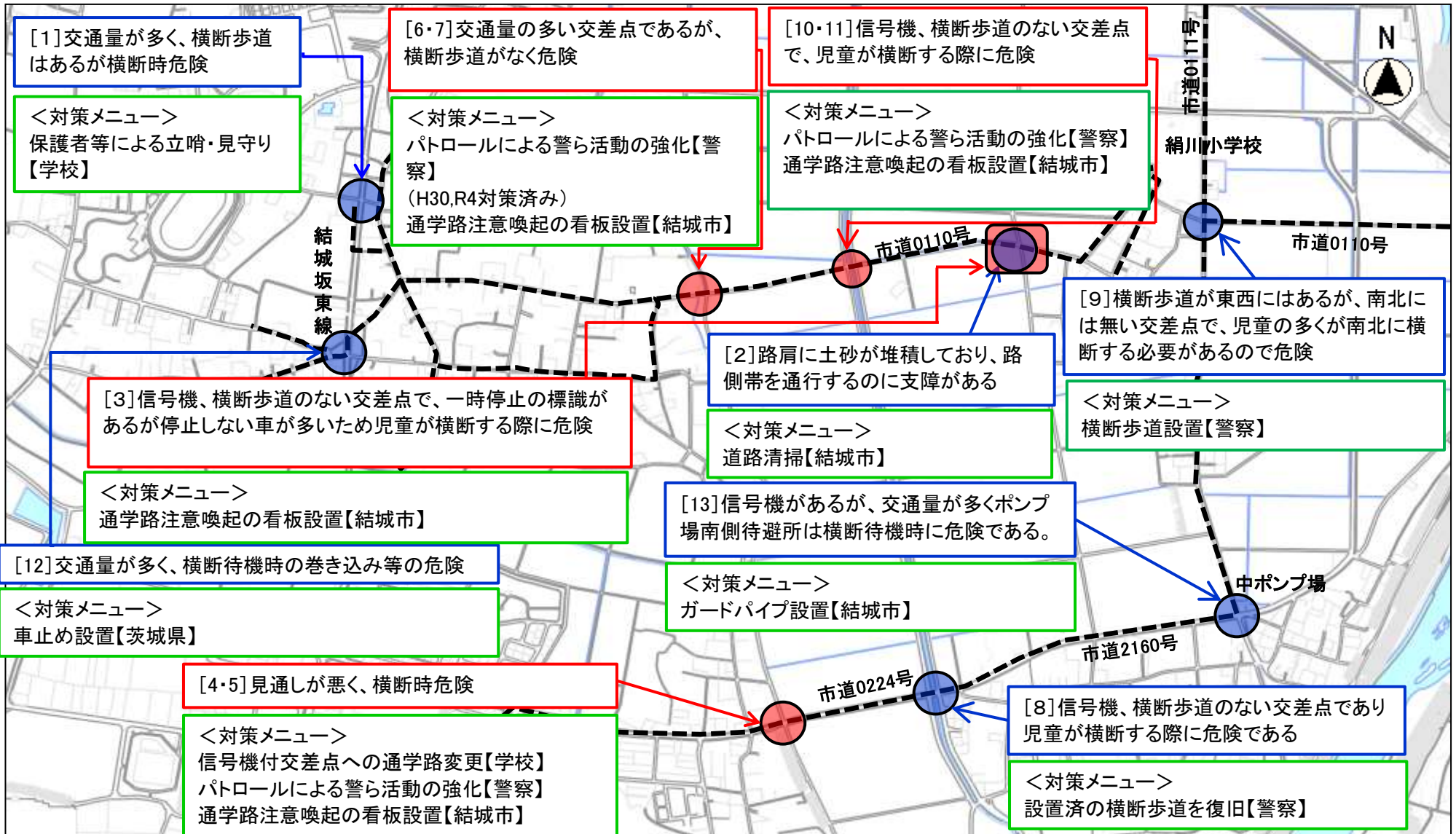
<対策メニュー>
路側帯カラー塗装【結城市】

----- : 通学路 ● : 要対策箇所 ● : 対策済み箇所

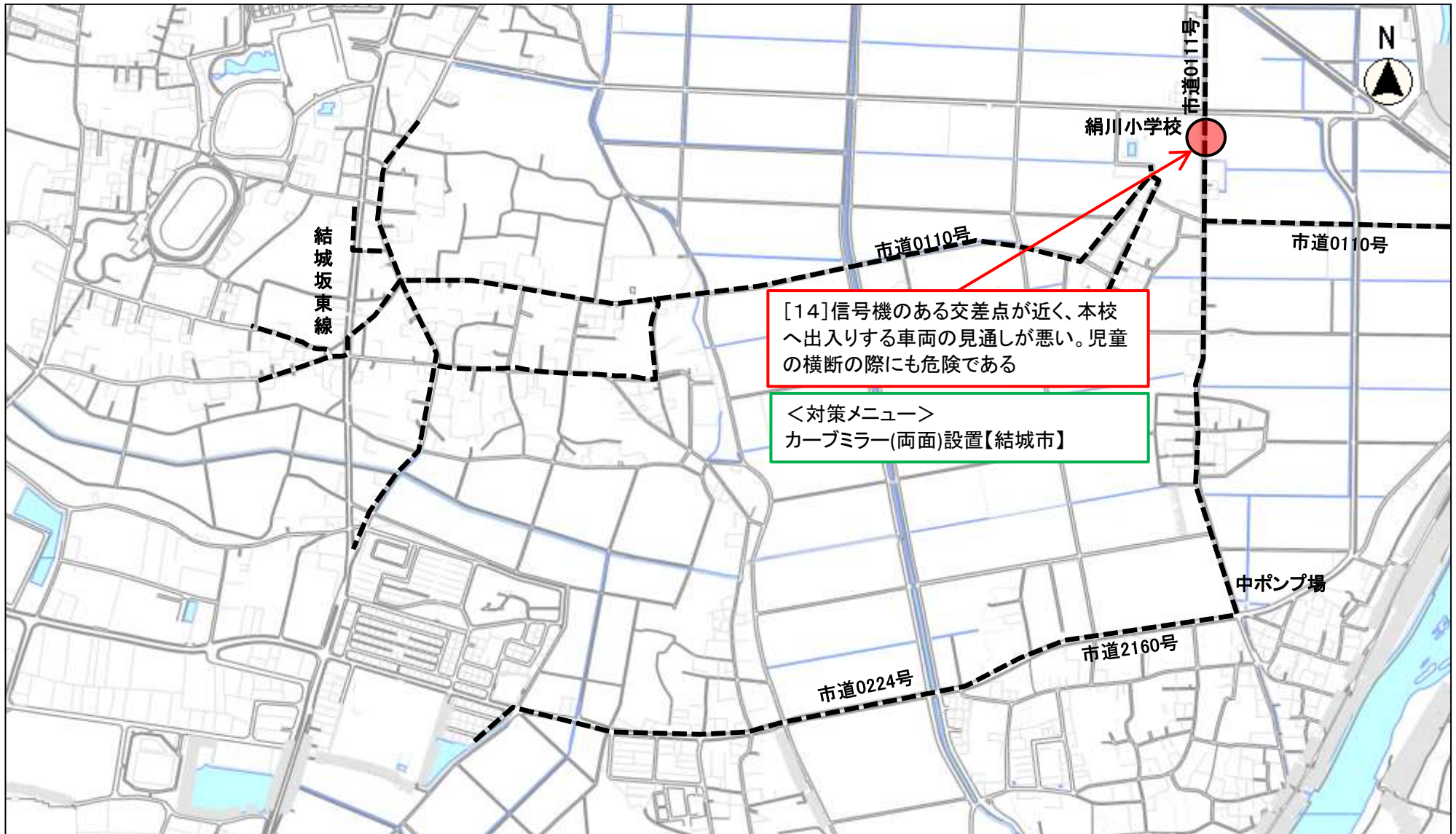
城南小学校 対策箇所位置図(2)



絹川小学校 対策箇所位置図(1)



絹川小学校 対策箇所位置図(2)

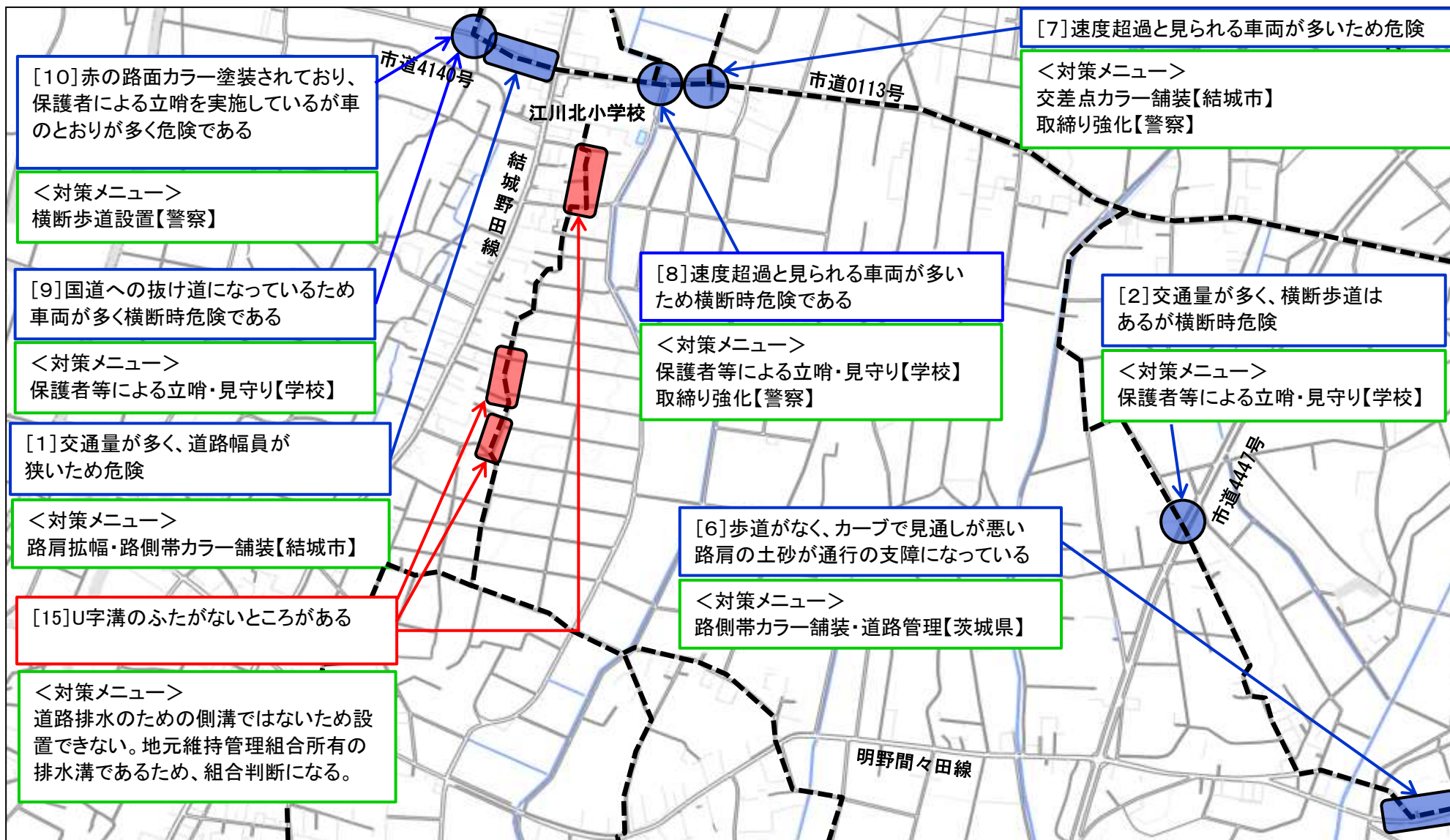


----- :通学路

●: 要対策箇所

●: 対策済み箇所

江川北小学校 対策箇所位置図(1)



----- : 通学路 ● : 要対策箇所 ● : 対策済み箇所

江川北小学校 対策箇所位置図(2)

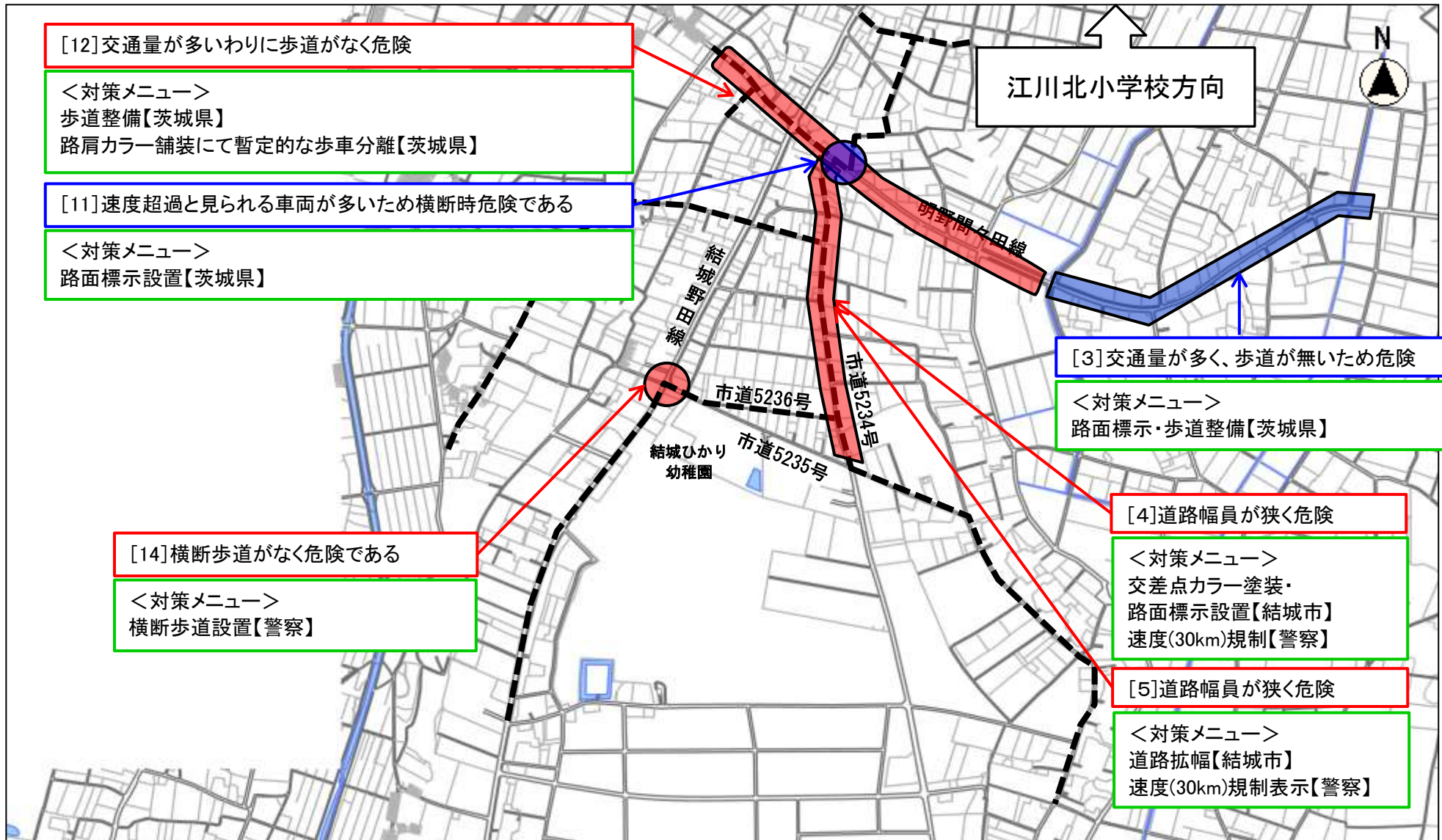


----- :通学路

●: 要対策箇所

●: 対策済み箇所

江川北小学校 対策箇所位置図(3)



[12] 交通量が多いわりに歩道がなく危険

<対策メニュー>
 歩道整備【茨城県】
 路肩カラー舗装にて暫定的な歩車分離【茨城県】

[11] 速度超過と見られる車両が多いため横断時危険である

<対策メニュー>
 路面標示設置【茨城県】

江川北小学校方向

[3] 交通量が多く、歩道が無いため危険

<対策メニュー>
 路面標示・歩道整備【茨城県】

[14] 横断歩道がなく危険である

<対策メニュー>
 横断歩道設置【警察】

[4] 道路幅員が狭く危険

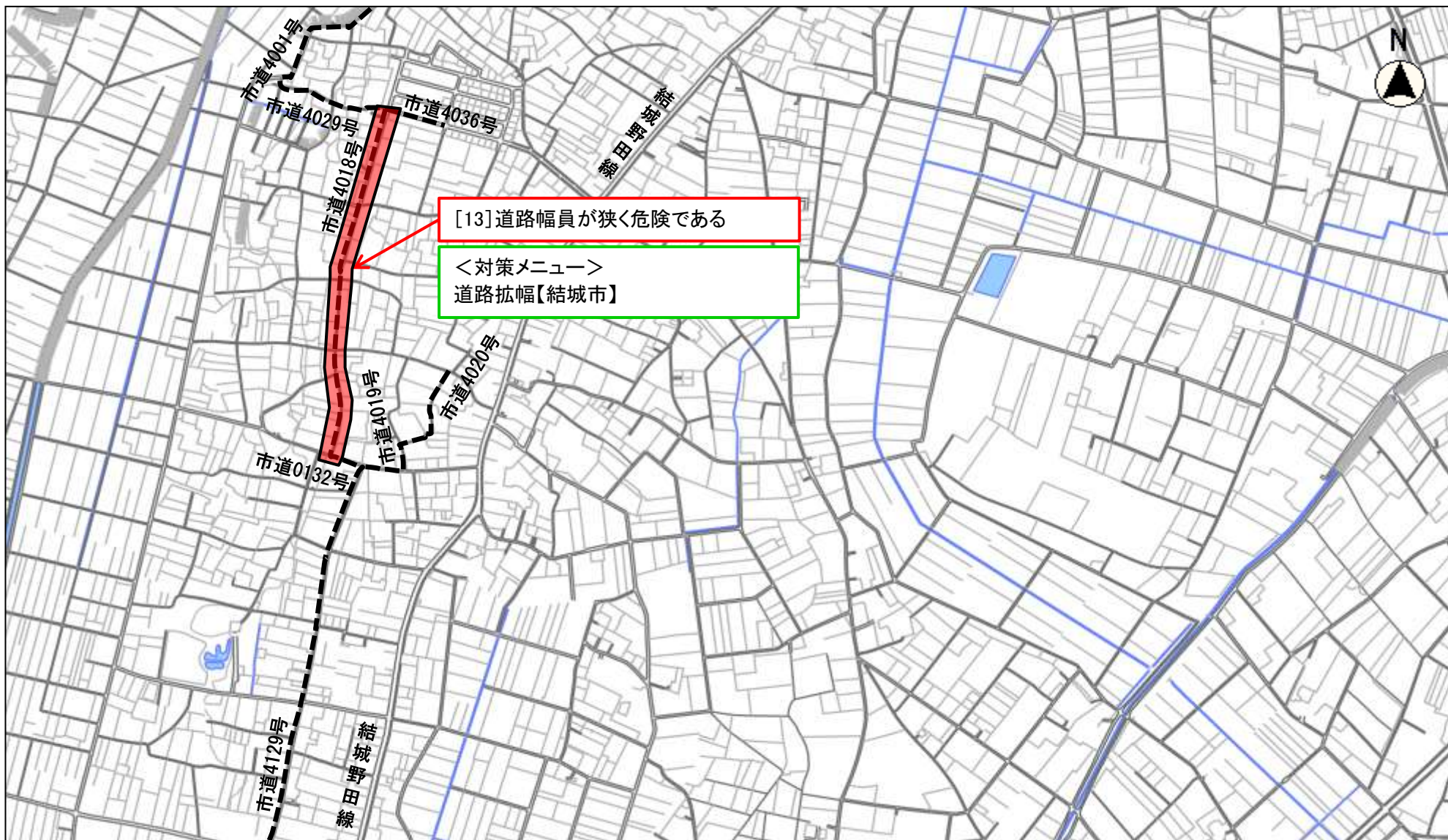
<対策メニュー>
 交差点カラー塗装・
 路面標示設置【結城市】
 速度(30km)規制【警察】

[5] 道路幅員が狭く危険

<対策メニュー>
 道路拡幅【結城市】
 速度(30km)規制表示【警察】

----- : 通学路 ● : 要対策箇所 ● : 対策済み箇所

江川北小学校 対策箇所位置図(4)



----- :通学路

● :要対策箇所

● :対策済み箇所

江川北小学校 対策箇所位置図(5)



江川北小学校 対策箇所位置図(6)

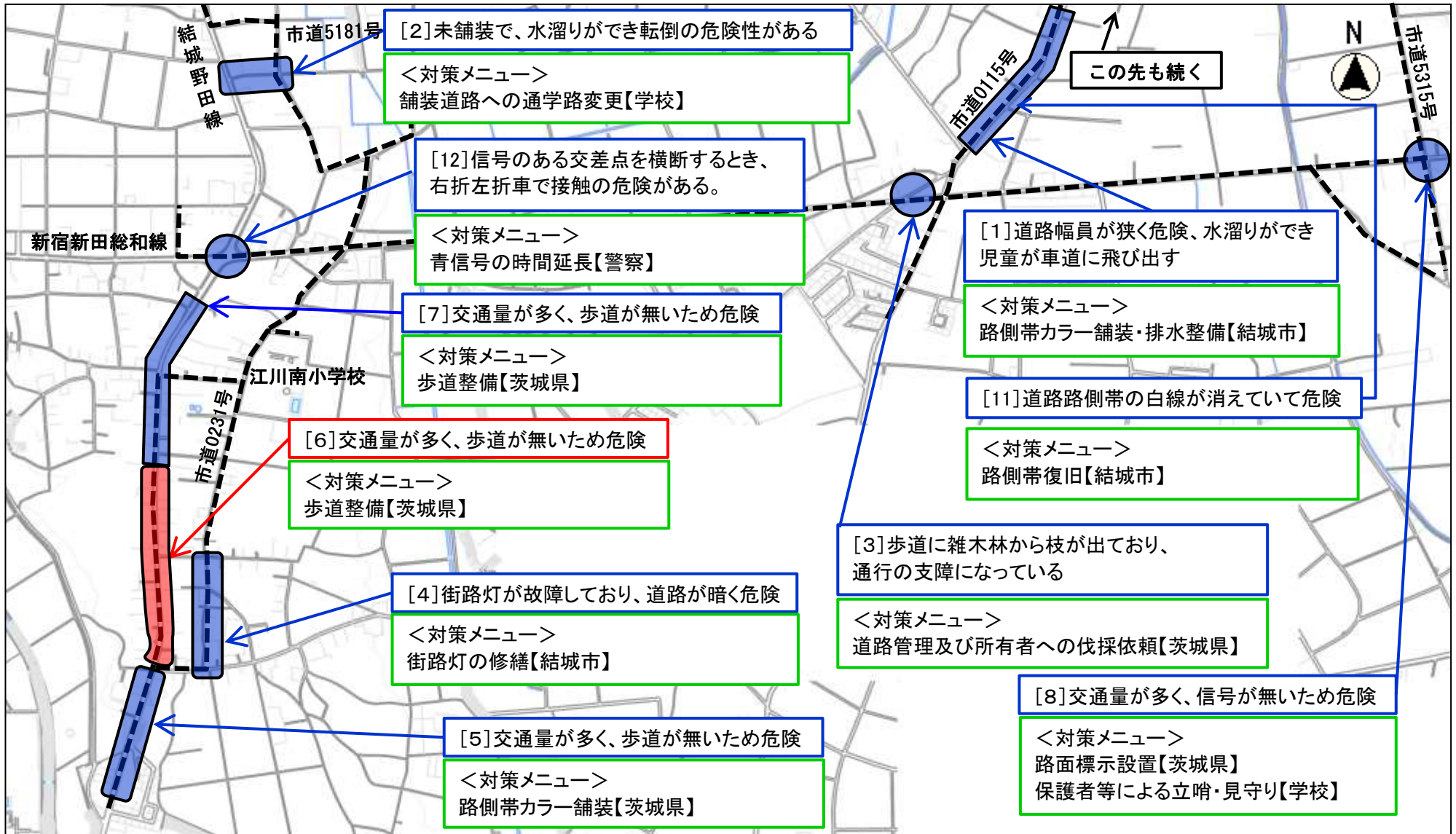


----- :通学路

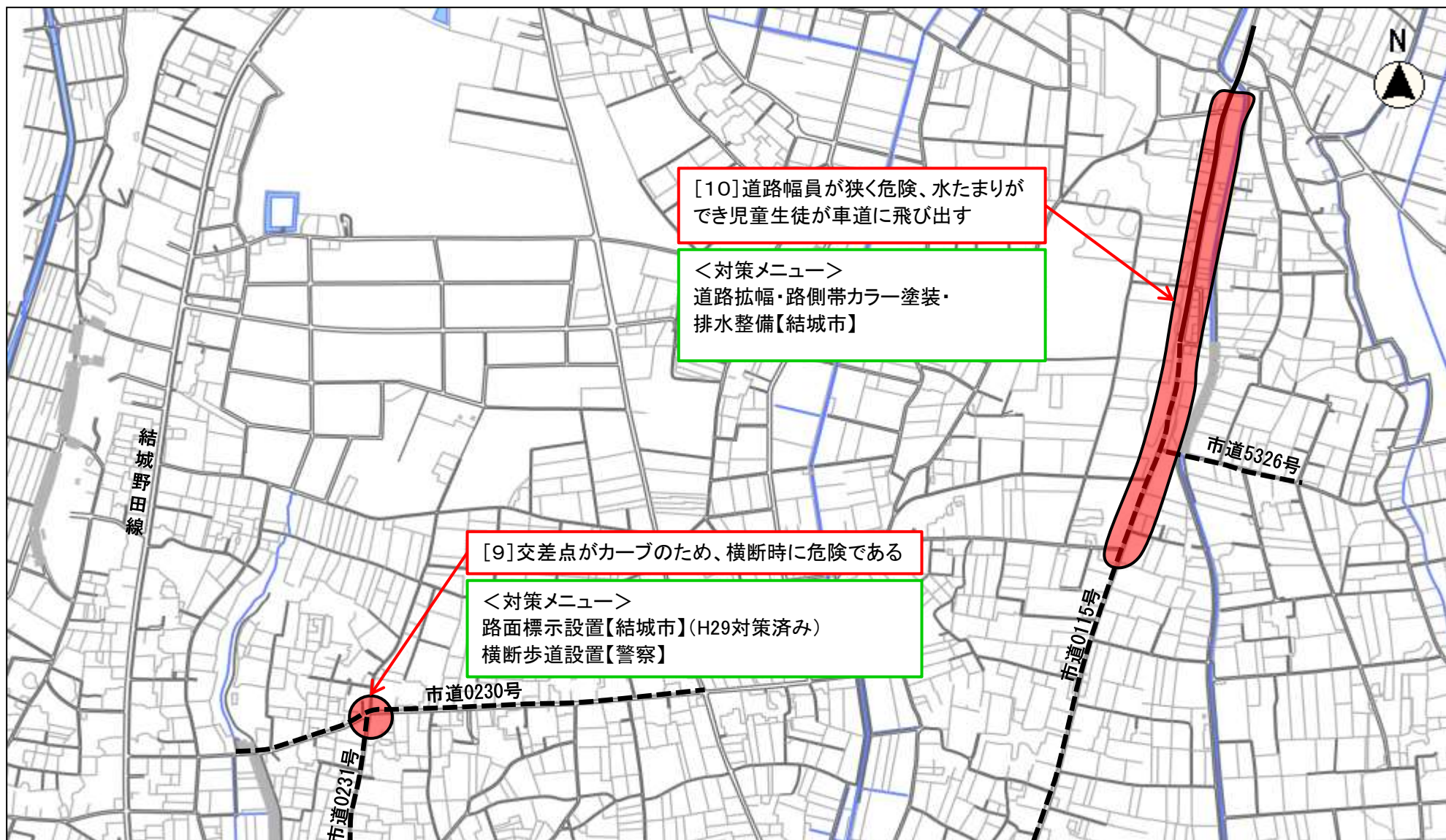
●: 対策箇所

●: 対策済み箇所

江川南小学校 対策箇所位置図(1)



江川南小学校 対策箇所位置図(2)

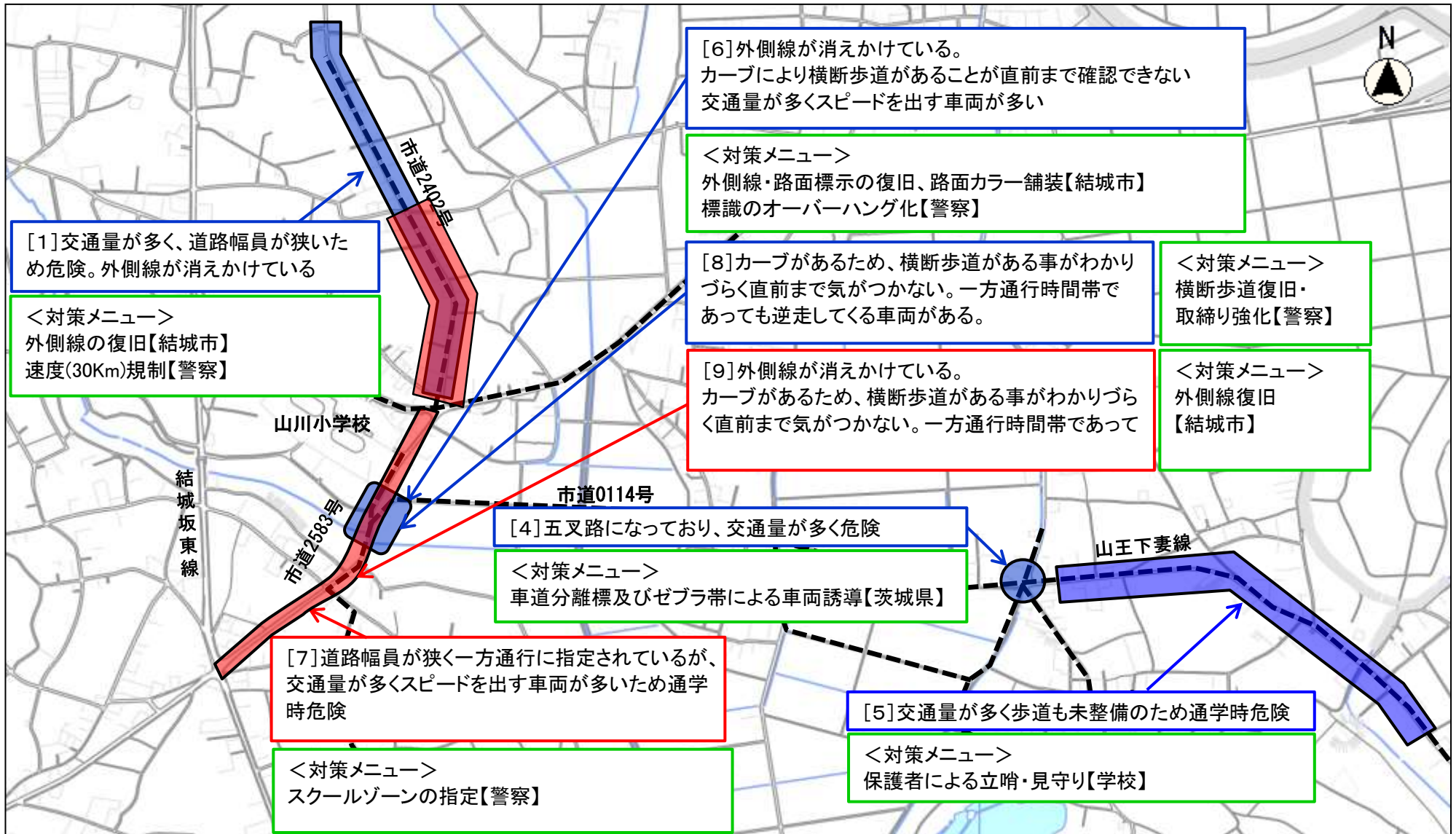


----- : 通学路

● : 要対策箇所

● : 対策済み箇所

山川小学校 対策箇所位置図(1)



山川小学校 対策箇所位置図(2)



山川小学校 対策箇所位置図(3)



----- :通学路

●: 要対策箇所

●: 対策済み箇所

山川小学校 対策箇所位置図(4)



----- : 通学路 ● : 要対策箇所 ● : 対策済み箇所

山川小学校 対策箇所位置図(5)

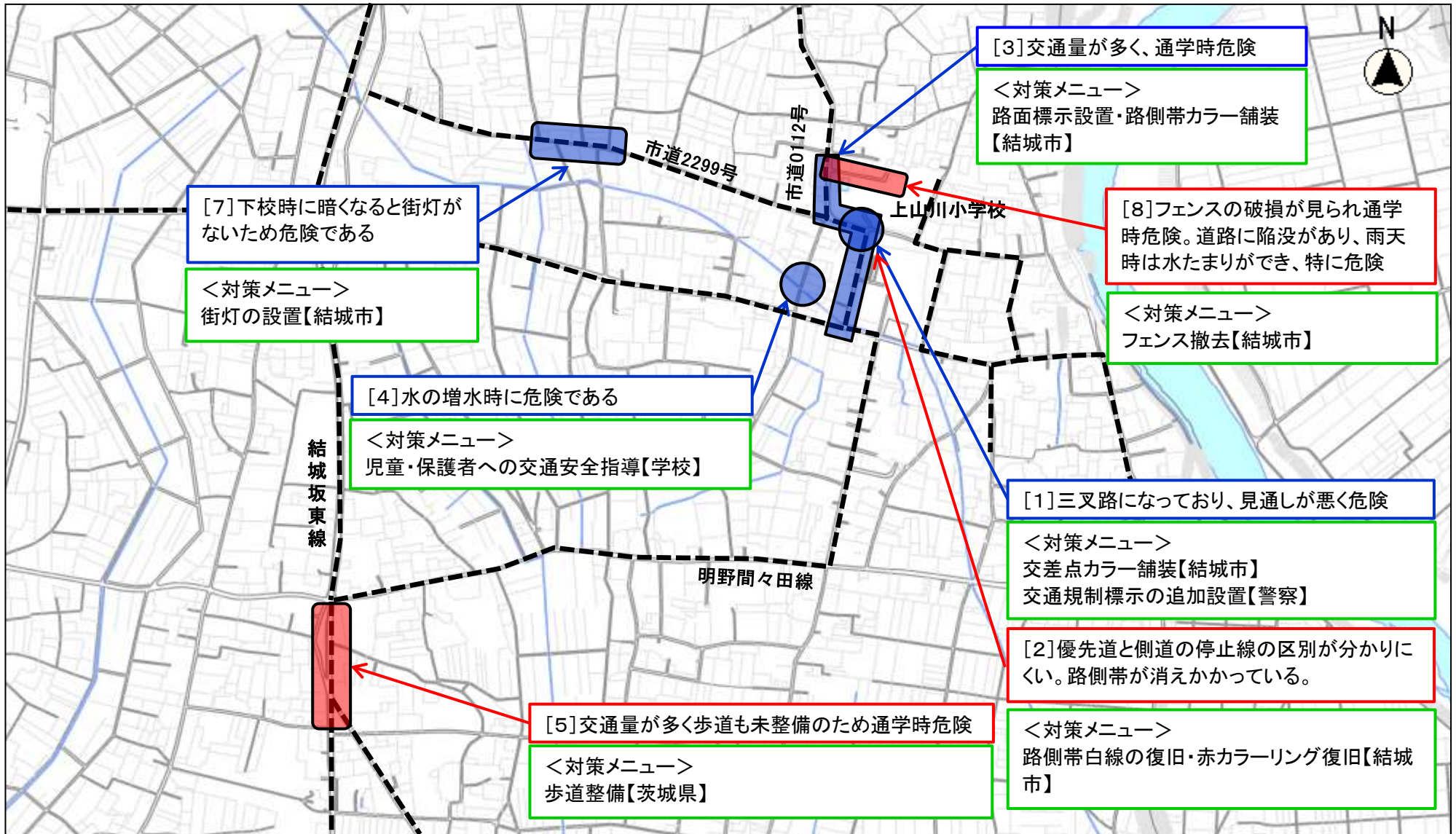


----- :通学路

●: 要対策箇所

●: 対策済み箇所

上山川小学校 対策箇所位置図(1)

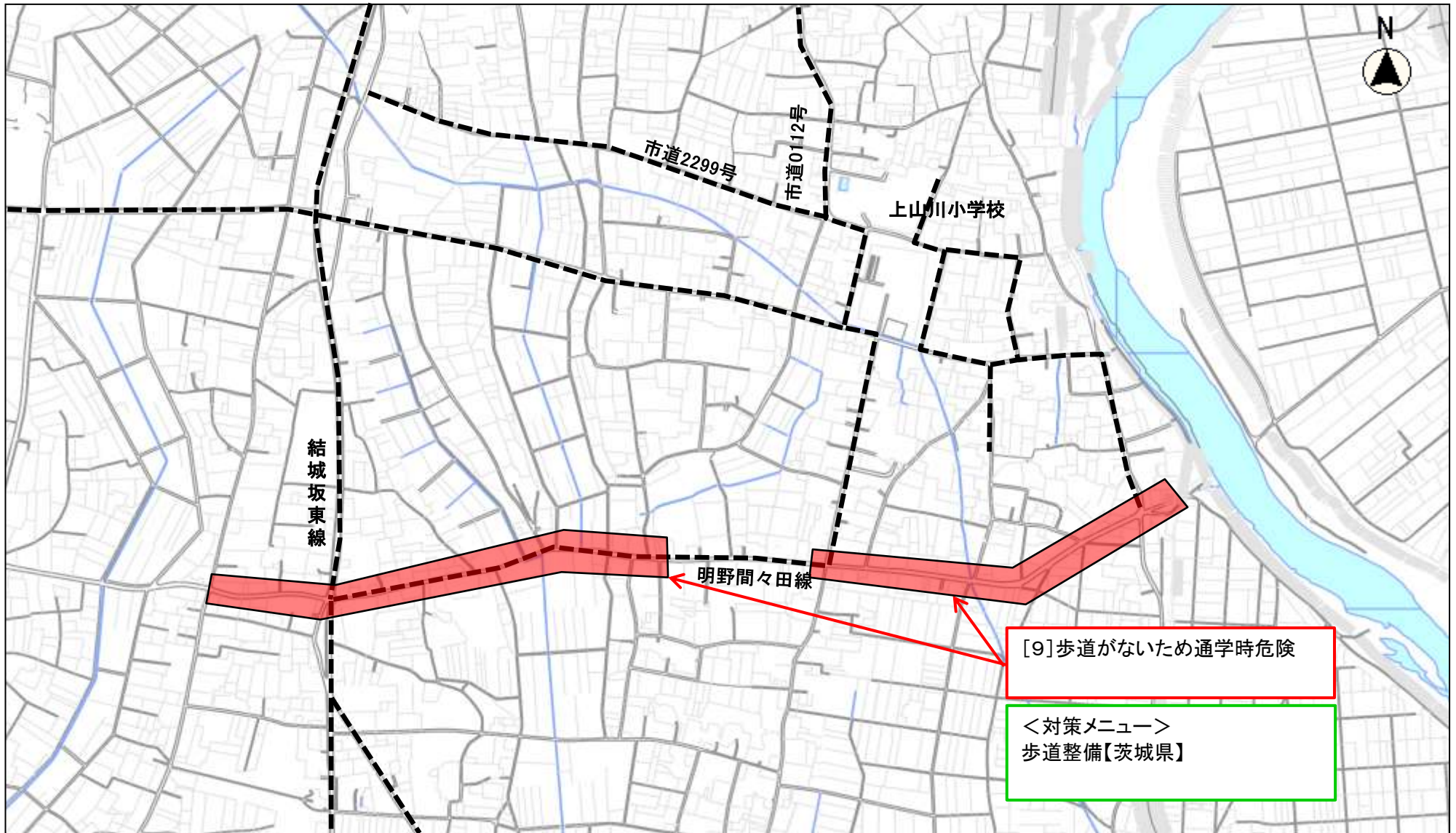


----- : 通学路

● : 要対策箇所

● : 対策済み箇所

上山川小学校 対策箇所位置図(2)



----- :通学路

● : 要対策箇所

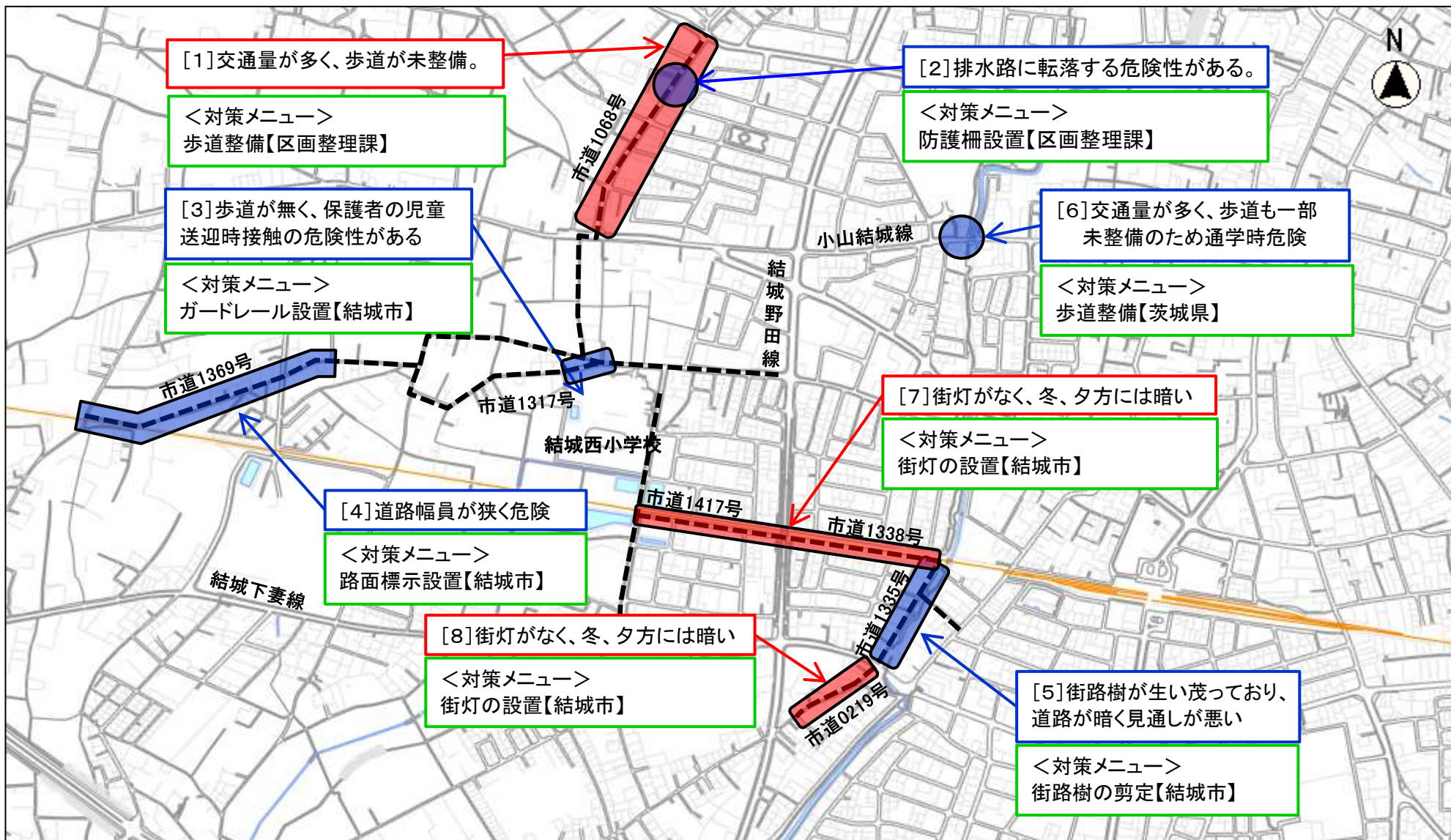
● : 対策済み箇所

上山川小学校 対策箇所位置図(3)

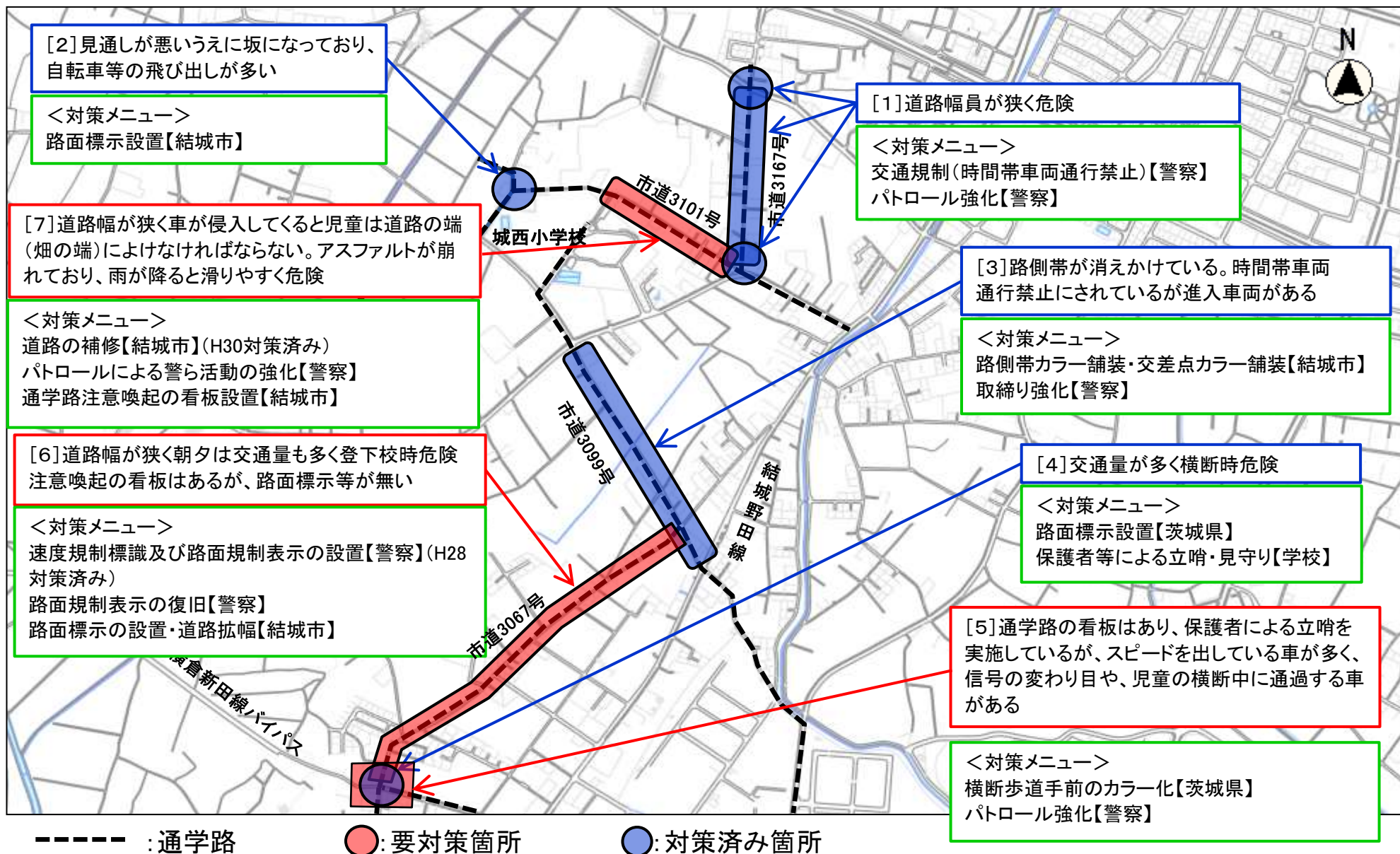


----- : 通学路 ● : 要対策箇所 ● : 対策済み箇所

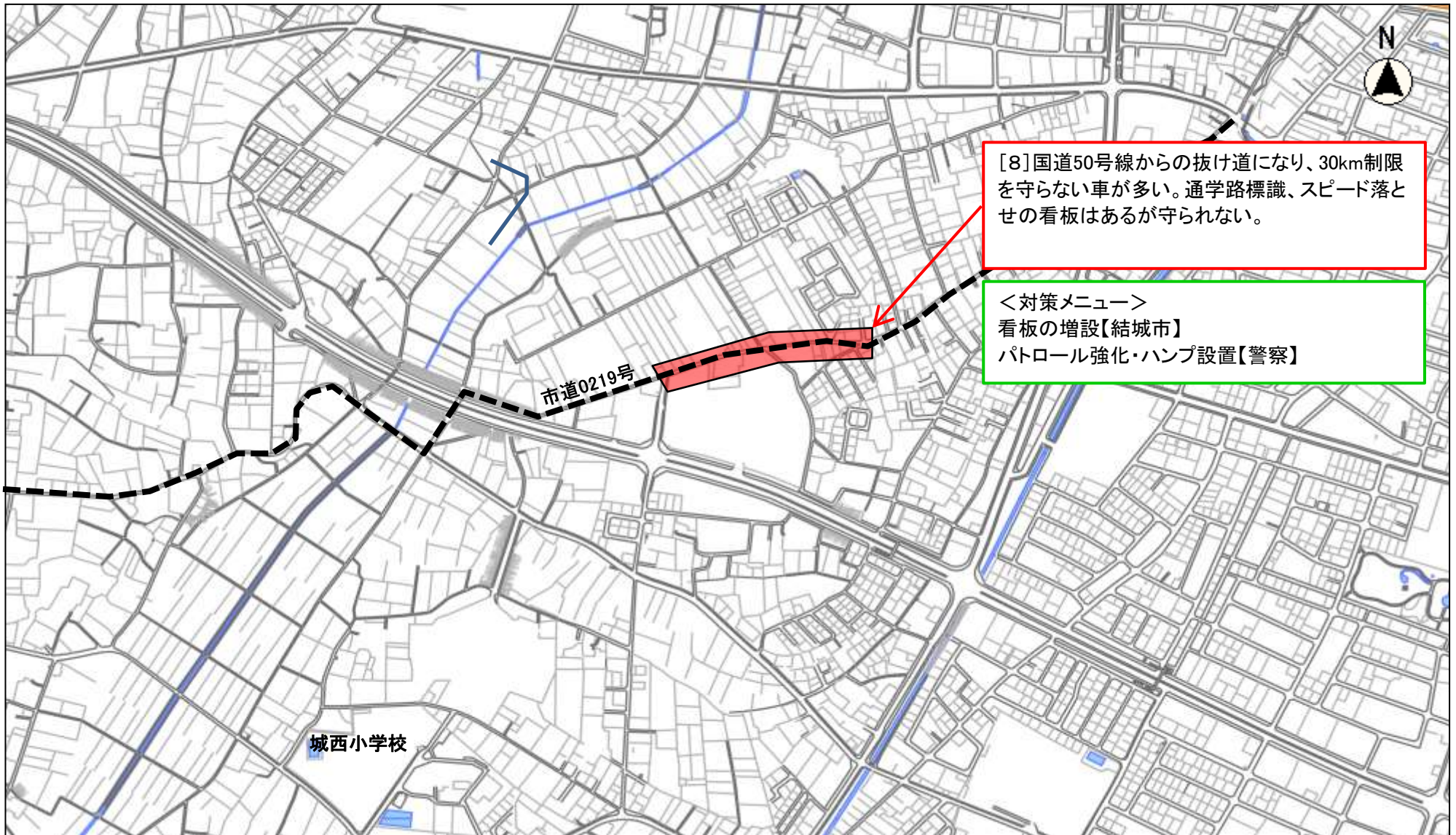
結城西小学校 対策箇所位置図



城西小学校 対策箇所位置図(1)



城西小学校 対策箇所位置図(2)



----- : 通学路

● : 要対策箇所

● : 対策済み箇所