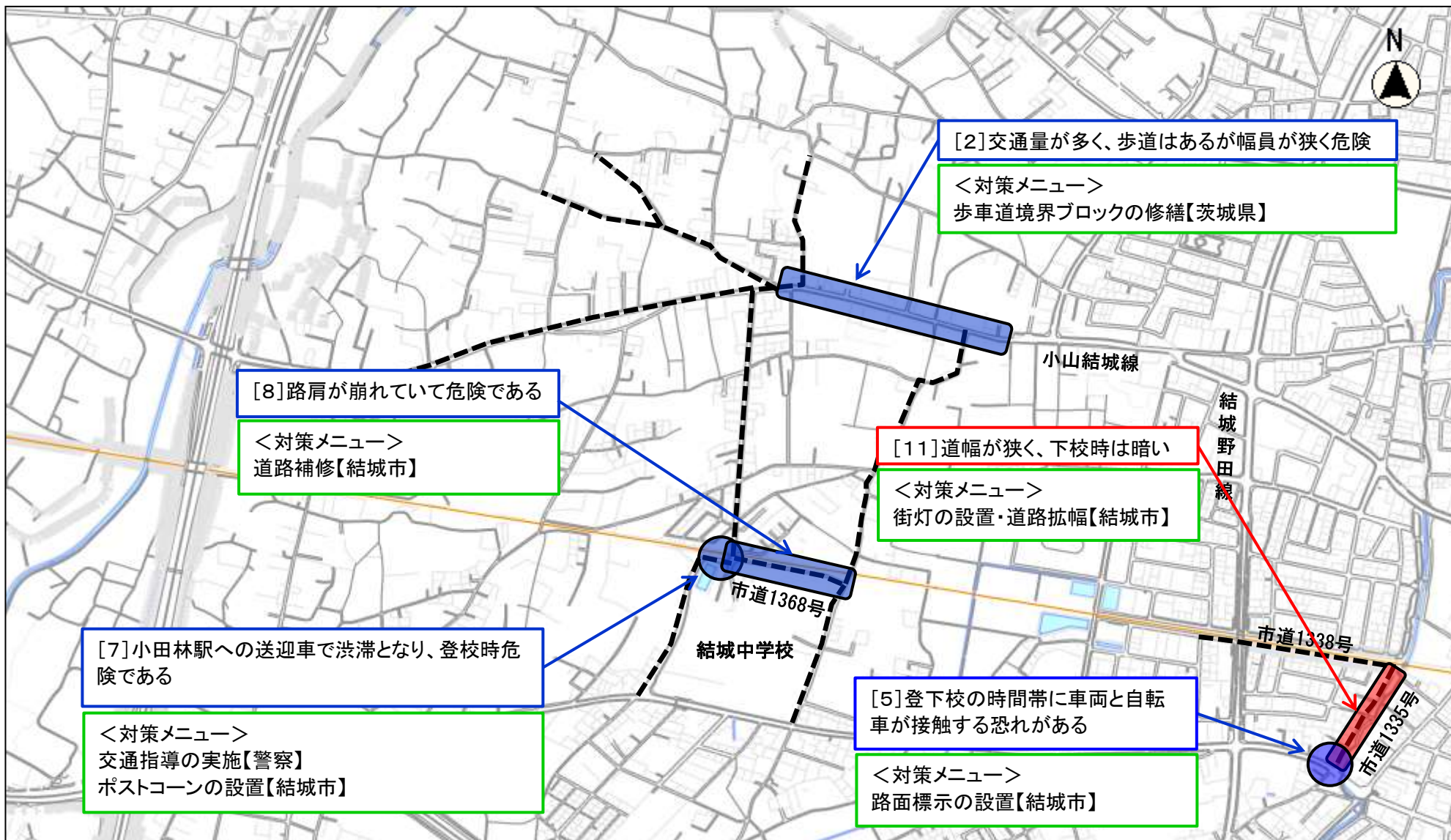


結城中学校 対策箇所位置図(1)

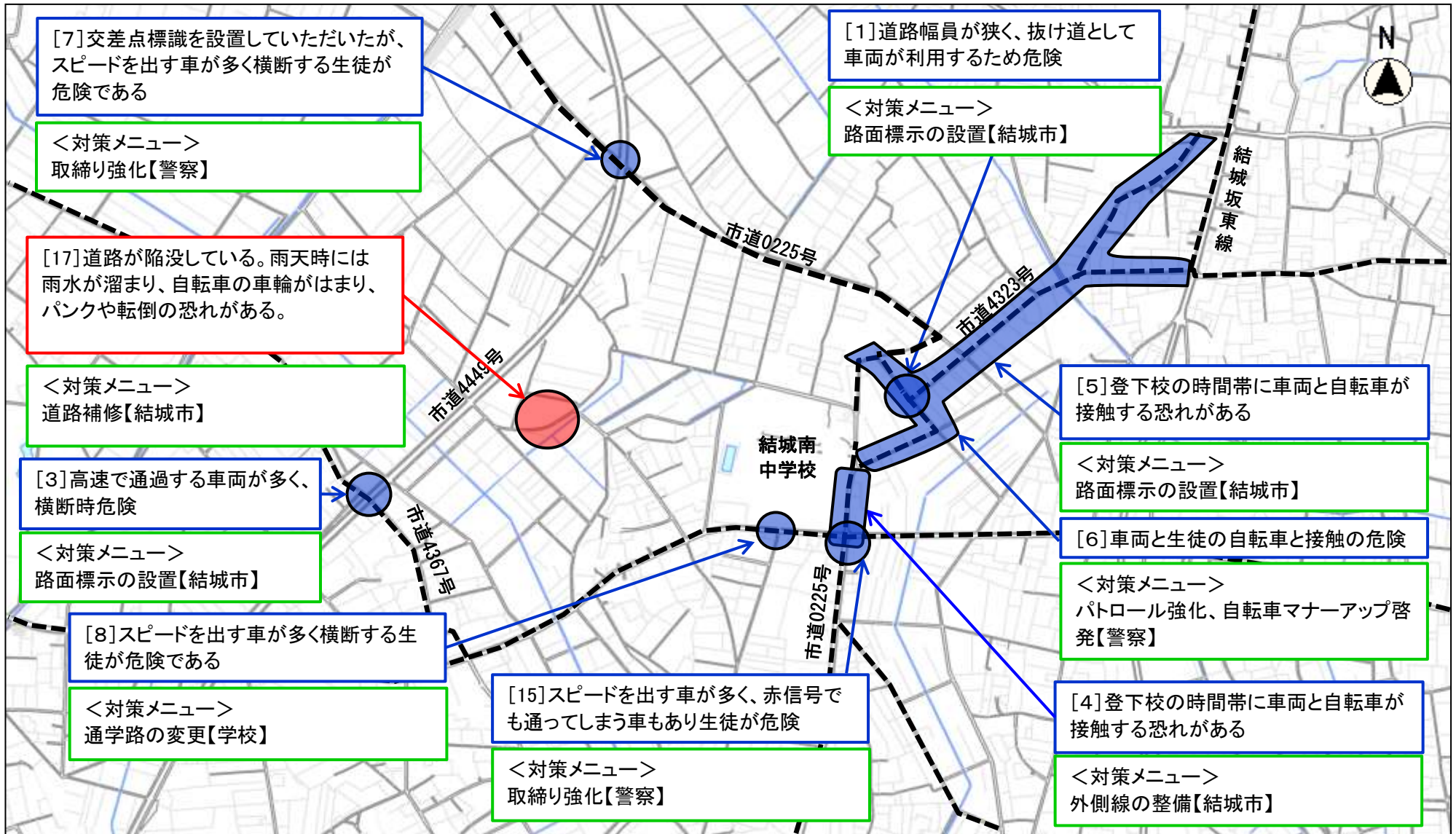


結城中学校 対策箇所位置図(2)

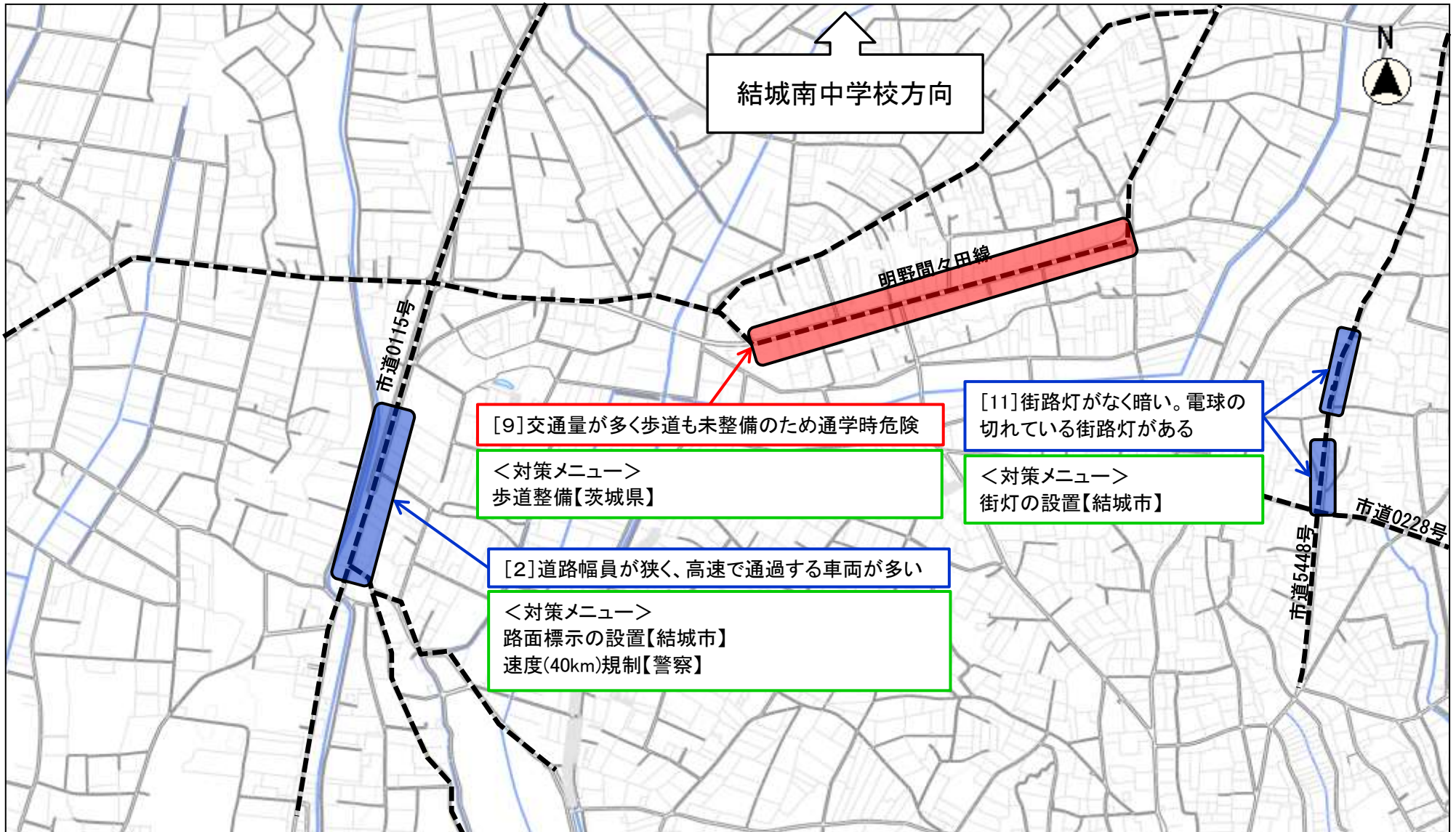


----- : 通学路 ● : 要対策箇所 ● : 対策済み箇所

結城南中学校 対策箇所位置図(1)



結城南中学校 対策箇所位置図(2)



----- : 通学路

● : 要対策箇所

● : 対策済み箇所

結城南中学校 対策箇所位置図(3)

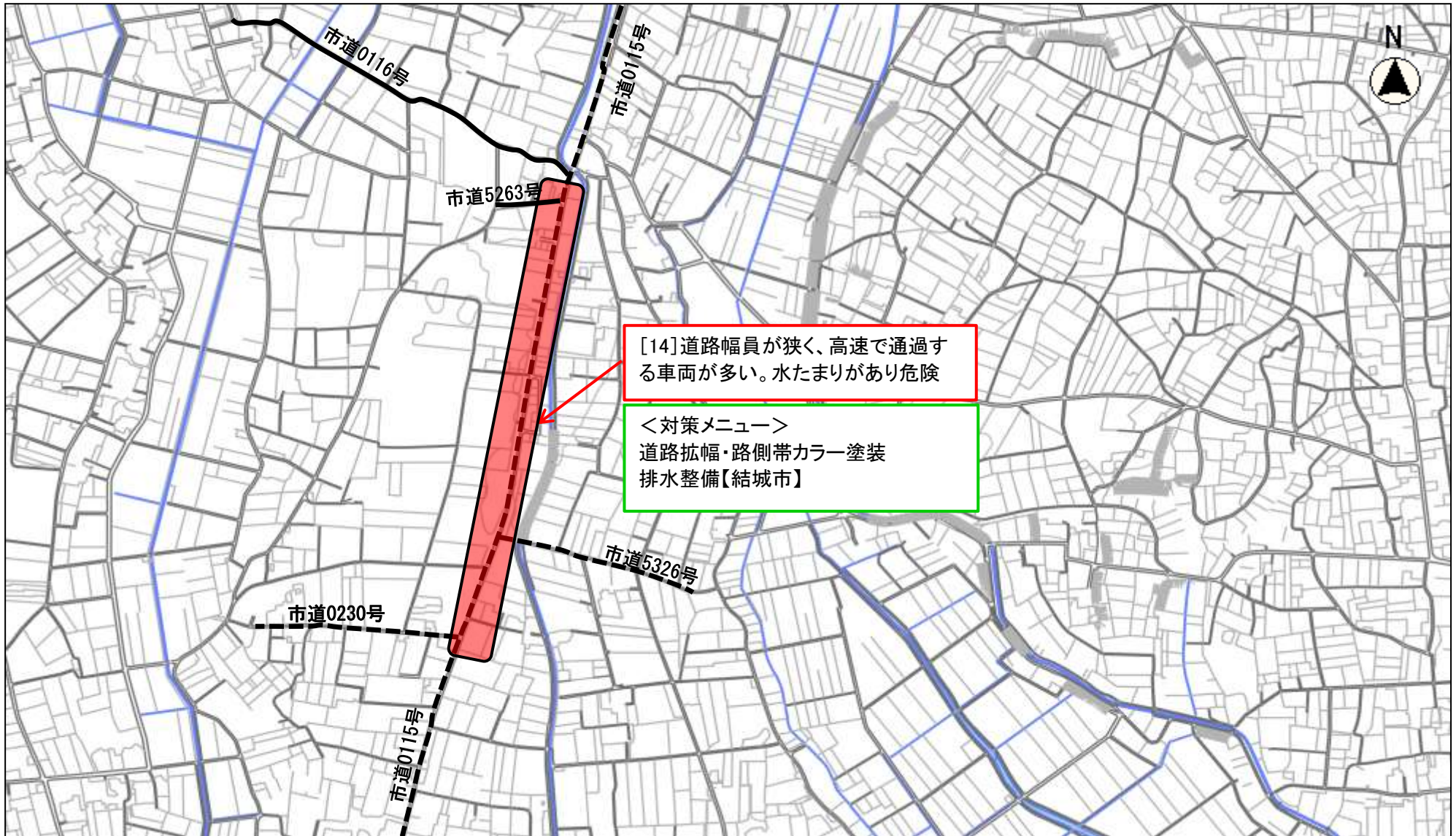


結城南中学校 対策箇所位置図(4)



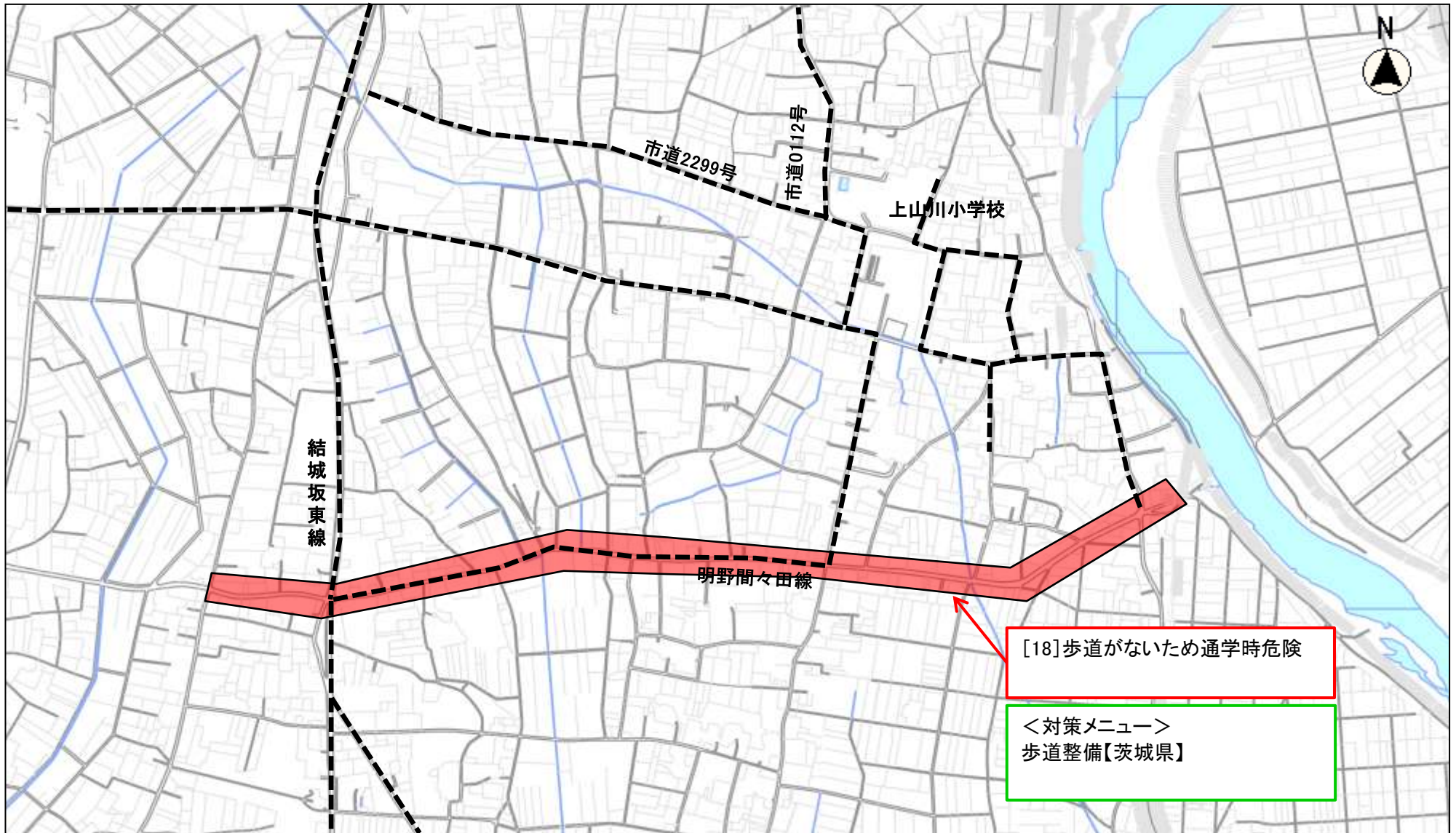
----- :通学路 ●: 要対策箇所 ●: 対策済み箇所

結城南中学校 対策箇所位置図(5)



----- : 通学路 ● : 要対策箇所 ● : 対策済み箇所

結城南中学校 対策箇所位置図(6)

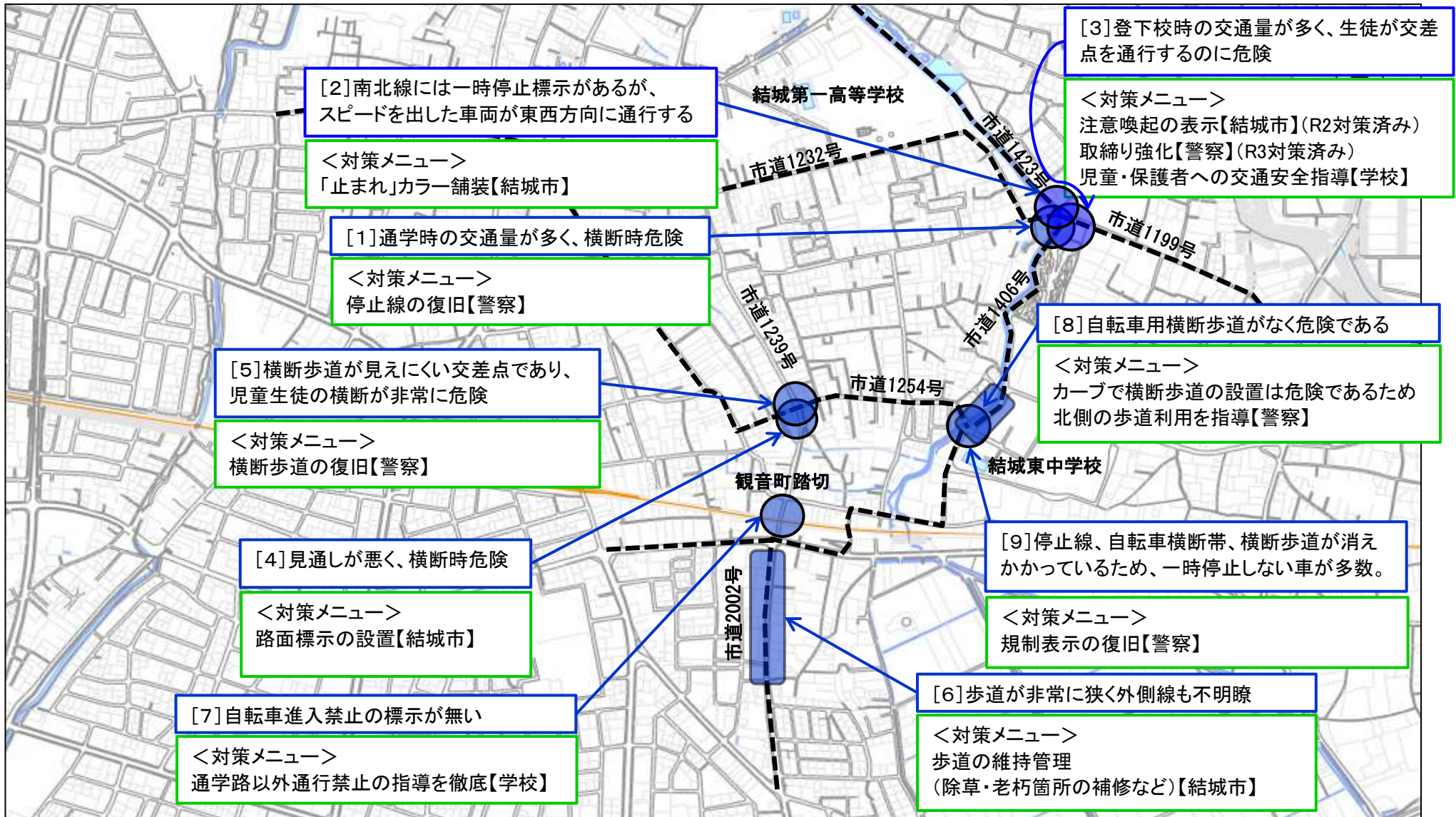


----- :通学路

● : 要対策箇所

● : 対策済み箇所

結城東中学校 対策箇所位置図(1)



[2]南北線には一時停止標示があるが、スピードを出した車両が東西方向に通行する

<対策メニュー>
「止まれ」カラー舗装【結城市】

[1]通学時の交通量が多く、横断時危険

<対策メニュー>
停止線の復旧【警察】

[5]横断歩道が見えにくい交差点であり、児童生徒の横断が非常に危険

<対策メニュー>
横断歩道の復旧【警察】

[4]見通しが悪く、横断時危険

<対策メニュー>
路面標示の設置【結城市】

[7]自転車進入禁止の標示が無い

<対策メニュー>
通学路以外通行禁止の指導を徹底【学校】

結城第一高等学校

市道1232号

市道1239号

観音町踏切

市道2002号

市道1423号

市道1406号

市道1254号

結城東中学校

市道1199号

[3]登下校時の交通量が多く、生徒が交差点を通行するのに危険

<対策メニュー>
注意喚起の表示【結城市】(R2対策済み)
取締り強化【警察】(R3対策済み)
児童・保護者への交通安全指導【学校】

[8]自転車用横断歩道がなく危険である

<対策メニュー>
カーブで横断歩道の設置は危険であるため北側の歩道利用を指導【警察】

[9]停止線、自転車横断帯、横断歩道が消えかかっているため、一時停止しない車が多数。

<対策メニュー>
規制表示の復旧【警察】

[6]歩道が非常に狭く外側線も不明瞭

<対策メニュー>
歩道の維持管理
(除草・老朽箇所の補修など)【結城市】

----- :通学路 ●: 要対策箇所 ●: 対策済み箇所

結城東中学校 対策箇所位置図(2)



[12] 通学路標識が老朽化している。東西方向に通過する自動車から北側方向の見通しが悪く、通学児童と自動車との接触の危険性がある。

<対策メニュー>
通学路標識の更新・交通安全注意喚起の横断幕や立て看板の設置【結城市】

[10] 南側から来た生徒が学校前の横断歩道まで行くための横断歩道がない。非常に危険である。

<対策メニュー>
横断歩道の設置に向けて交差点形状、歩行者滞留所の検討【警察】
通学路注意喚起の看板設置【結城市】

[11] 道路を横断する際に横断歩道がない。非常に危険なため、近隣住人が立哨してくれることもある。

<対策メニュー>
自転車通行のための横断歩道の設置は不可【警察】
横断歩道設置に向け、要望に協力していく【茨城県】

----- : 通学路 ● : 要対策箇所 ● : 対策済み箇所