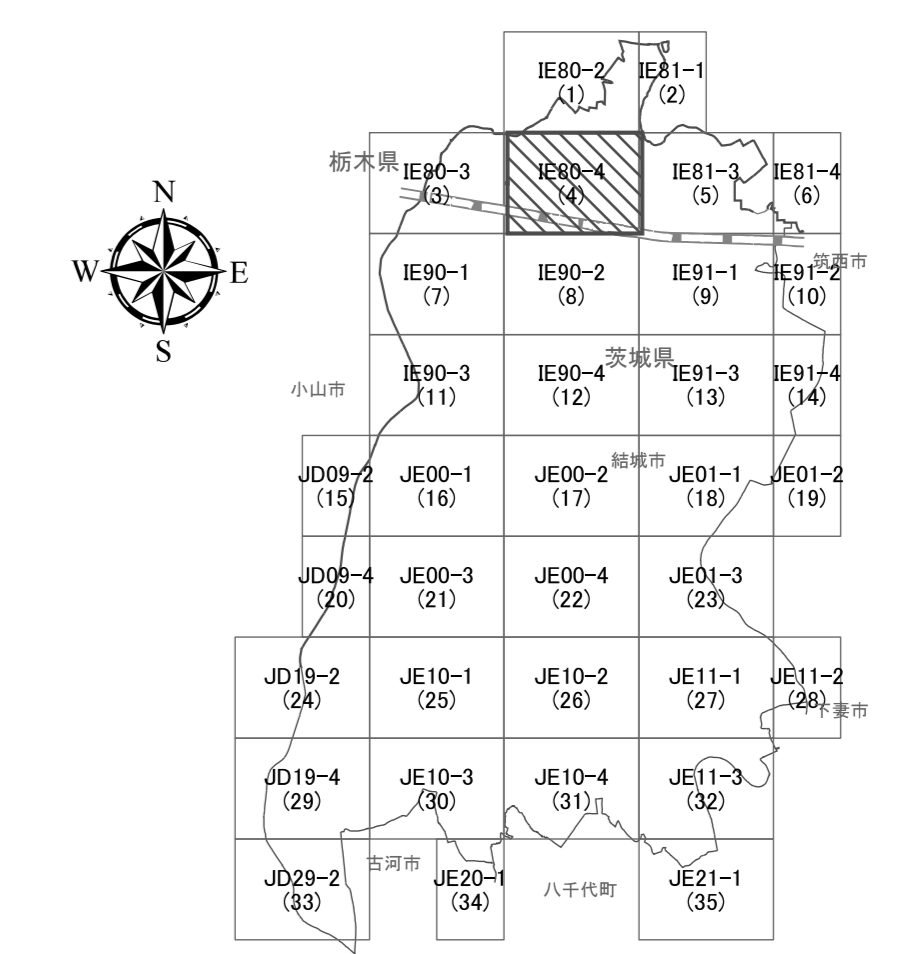
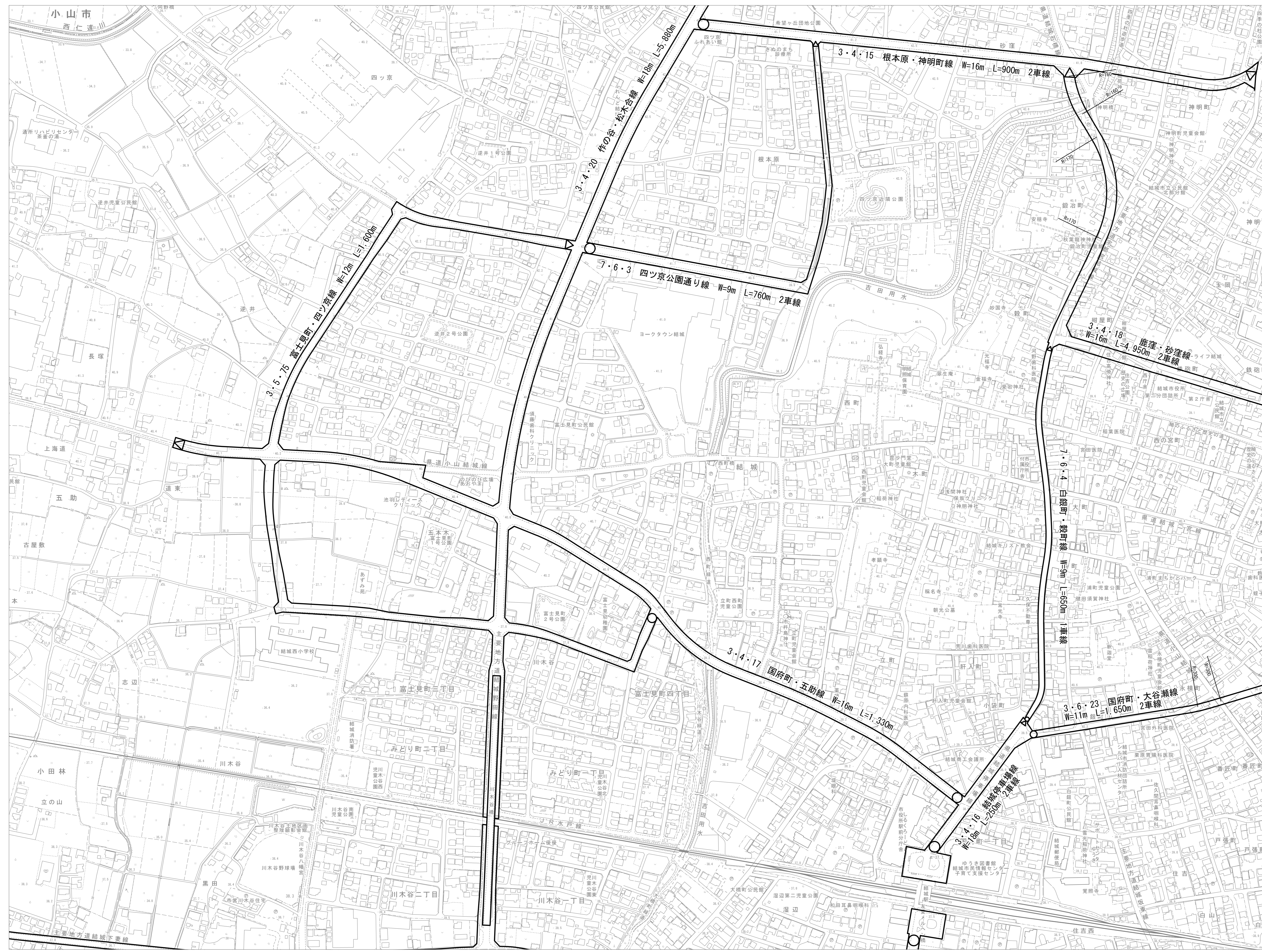


# 結城市都市計画基本図

平成三十一年三月



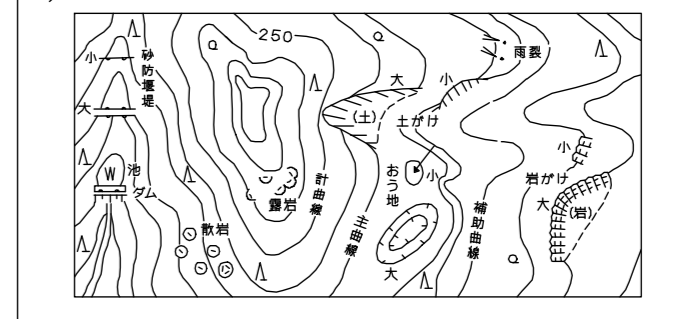
記号

普通道路	△37.2	三角点
主要道路	△25.62	水準点
境界線	△42.3	境界線
境界線	△25.4	境界線
境界線	△25.73	境界線
境界線	△12.3	境界線
境界線	△15.4	境界線
境界線	△18.42	境界線

普通道路	△37.2	三角点
主要道路	△25.62	水準点
境界線	△42.3	境界線
境界線	△25.4	境界線
境界線	△25.73	境界線
境界線	△12.3	境界線
境界線	△15.4	境界線
境界線	△18.42	境界線

普通道路	△37.2	三角点
主要道路	△25.62	水準点
境界線	△42.3	境界線
境界線	△25.4	境界線
境界線	△25.73	境界線
境界線	△12.3	境界線
境界線	△15.4	境界線
境界線	△18.42	境界線

普通道路	△37.2	三角点
主要道路	△25.62	水準点
境界線	△42.3	境界線
境界線	△25.4	境界線
境界線	△25.73	境界線
境界線	△12.3	境界線
境界線	△15.4	境界線
境界線	△18.42	境界線



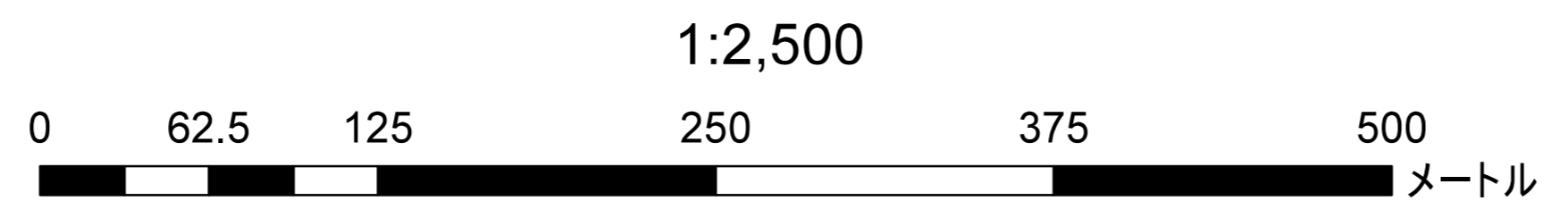
凡例

今回決定 (変更分)	———
変更前	———
既決定	———
別決定 (変更分) 者の路線	———
変更前	———

株式会社バスコ調整

結城市役所

1. 境界線：国土地理院の三角点・多角点及水準点実況基準線  
 2. 境界線：測量平均海面  
 3. 境界線：測量平均海面  
 4. 境界線：測量平均海面



この地図は、建設省国土院院長の指導(平23、昭46第16号)を得て作成したものである。



