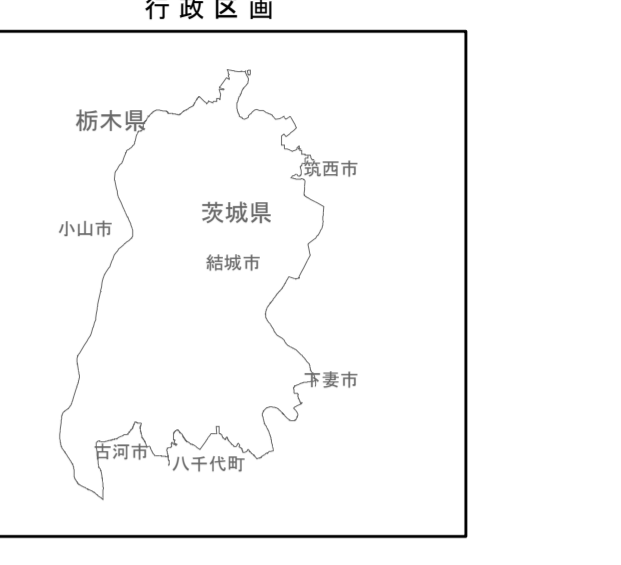
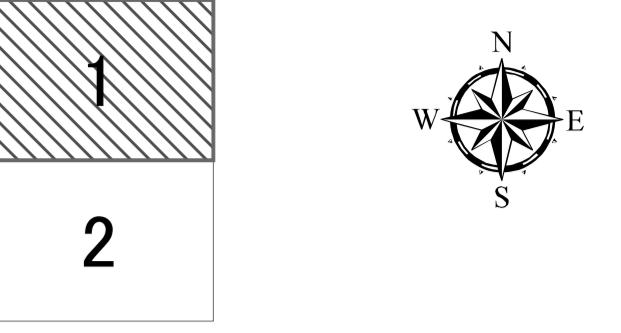


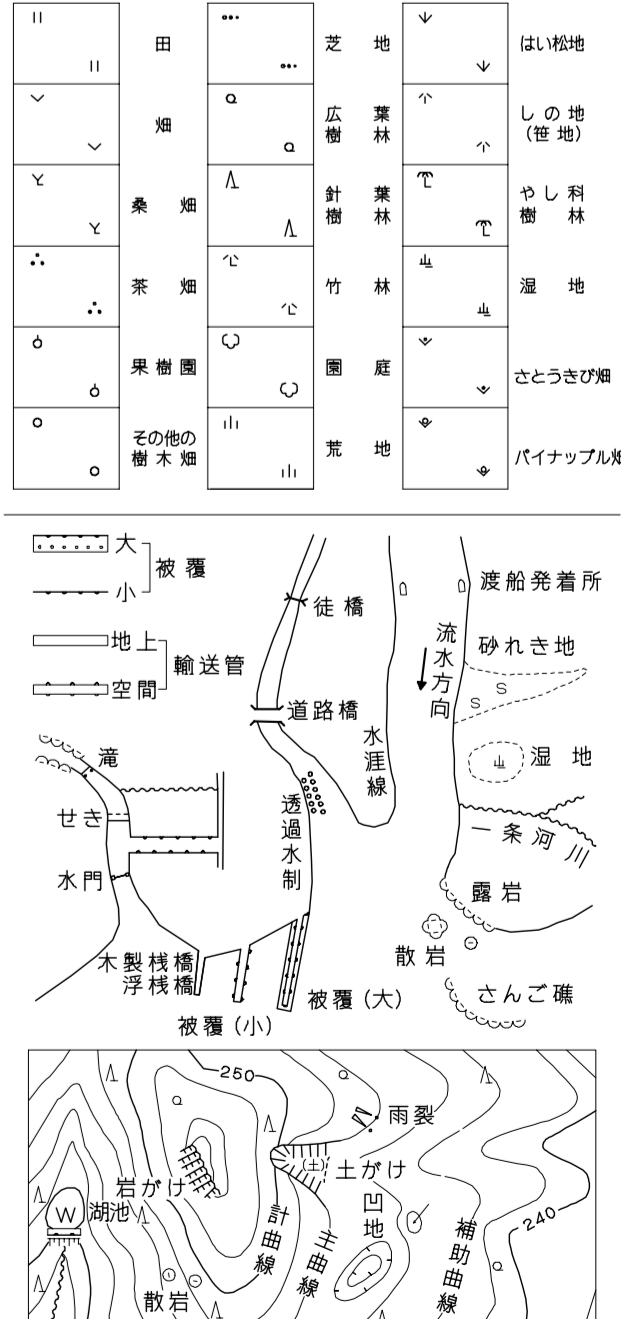
結城市都市計画基本図

1:10,000

平成三十一年三月作成



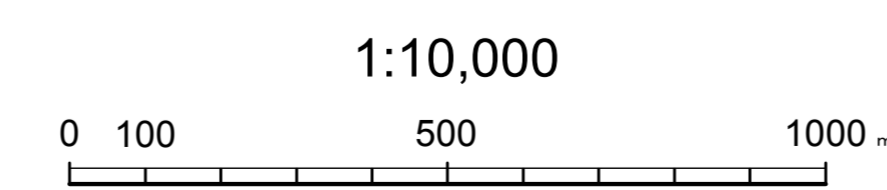
| | | |
|---------------|------|------|
| △ 37.2 三角点 | ○ 門 | ○ 門 |
| ○ 12.04 水準点 | △ 神社 | △ 神社 |
| ● 42.3 多角点 | △ 神社 | △ 神社 |
| ▽ 35.6 公共基準点 | △ 神社 | △ 神社 |
| ● 25.73 公共基準点 | △ 神社 | △ 神社 |
| △ 45.6 公共基準点 | △ 神社 | △ 神社 |
| ● 25.6 公共基準点 | △ 神社 | △ 神社 |
| △ 18.7 公共基準点 | △ 神社 | △ 神社 |



株式会社バスク調製

編者 平塚 隆夫 12月
編者 平塚 隆夫 12月
編者 平塚 隆夫 12月
編者 平塚 隆夫 12月

1. 基準点：国土地理院の三角点・多角点及水準点区域図線系
2. 測量法の適用
3. 測量法の適用
4. 国土地理院の図式に準ずる。



八千代1/10000地形図を使用。
市街地1/10000地形図を使用。
市街地1/10000地形図を使用。
市街地1/10000地形図を使用。

この測量成果は、国土地理院長の助言を受けて得たものである。
[測量番号] 平30測設第208号